

**Uchwała Nr XIX/121/2008  
Rady Gminy Zakroczym  
z dnia 28 sierpnia 2008r.**

w sprawie:

**Przyjęcia Planu Odnowy Miejscowości Zakroczym**

Na podstawie art. 18 ust. 2 pkt. 6 Ustawy z dnia 8 marca 1990 o samorządzie gminnym ( Dz. U. z 2001 r. Nr 142, póź. 1591 , z późn. zm.) Rada Gminy w Zakroczymiu uchwała co następuje:

§ 1

Uchwalić Plan Odnowy Miejscowości Zakroczym stanowiący załącznik do niniejszej uchwały.

§ 2

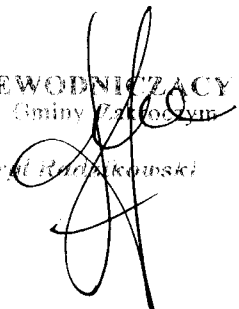
Wykonanie uchwały powierza się Burmistrzowi Gminy Zakroczym.

§ 3

1. Uchwała wchodzi w życie dniem podjęcia.
2. Uchwała wymaga opublikowania w Biuletynie Informacji Publicznej

PRZEWODNICZĄCY  
Rady Gminy Zakroczym

*Cyryl Bielecki*



# Plan Odnowy Miejscowości

## ZAKROCZYM



dokument przygotowany przez



dla Urzędu Gminy w Zakroczymiu

I	WSTĘP.....	3
II	OPIS MIEJSCOWOŚCI.....	3
	1.Położenie administracyjno-geograficzne.....	3
	2.Zakroczym w statystyce.....	4
	3.Sytuacja gospodarczo-społeczna.....	5
	4.Historia.....	7
	5.Zabytki.....	8
	6.Walory środowiska naturalnego.....	10
III	ANALIZA ZASOBÓW MIEJSCOWOŚCI.....	11
IV.	ANALIZA SWOT.....	14
IV	WIZJA ROZWOJU MIEJSCOWOŚCI.....	20
V	PLAN DZIAŁAŃ.....	20
VII.	ZARZĄDZANIE I MONITORING.....	25

## I WSTĘP

Plan Odnowy Miejscowości jest efektem nowego podejścia do rozwiązywania problemów wsi należących do gminy Zakroczym.

Odnowa jest rozumiana w niniejszym programie jako koncepcja ożywienia gospodarczego i społecznego obszarów wiejskich z wykorzystaniem lokalnych zasobów, tradycji i tożsamości. Celem podejmowanych działań programowych jest wzrost szeroko pojętego standardu życia mieszkańców oraz osiągnięcie relatywnej niezależności ekonomicznej wsi. Przy czym w działaniach tych najważniejsze jest zachowanie tożsamości i integralności wsi w jej wymiarze społecznym wraz z całym dziedzictwem kultury materialnej i krajobrazu.

Podstawą zakładanych zmian jest uruchomienie zasobów własnych wspólnoty wiejskiej przy wykorzystaniu potencjału kształtowanego w ramach gminy i regionu oraz wsparcia zewnętrznych funduszy (w tym z Unii Europejskiej). Plan Odnowy Miejscowości porządkuje informacje na temat wsi, bada jej mocne i słabe strony, identyfikuje szanse rozwoju. Efektem analizy potencjału i potrzeb jest zaprojektowanie harmonogramu działań, które przyczynią się do pobudzenia aktywności służącej rozwojowi wsi.

Zaprezentowany w niniejszym dokumencie plan jest odzwierciedleniem oczekiwań i propozycji lokalnej społeczności przy uwzględnieniu realnych możliwości ich urzeczywistnienia w czasie. Jednocześnie – z uwagi na 6-letni horyzont czasowy, w jakim został osadzony – plan ten ma charakter ściśle skonkretyzowanego programu zadań inwestycyjnych w pierwszych latach, w następnych zaś – przybliżonych koncepcji projektów.

Plan Odnowy Miejscowości jest dokumentem poddawany systematycznemu monitoringowi i – co za tym idzie – podlegającym zmianom, będących wynikiem okresowej analizy efektów oraz aktualnych potrzeb. Weryfikacja w czasie założeń niniejszego dokumentu, a także możliwości finansowych wsi będzie prowadziła do uściślenia przygotowanych propozycji działań i dostosowania ich do ewoluujących potrzeb rozwoju Zakroczymia.

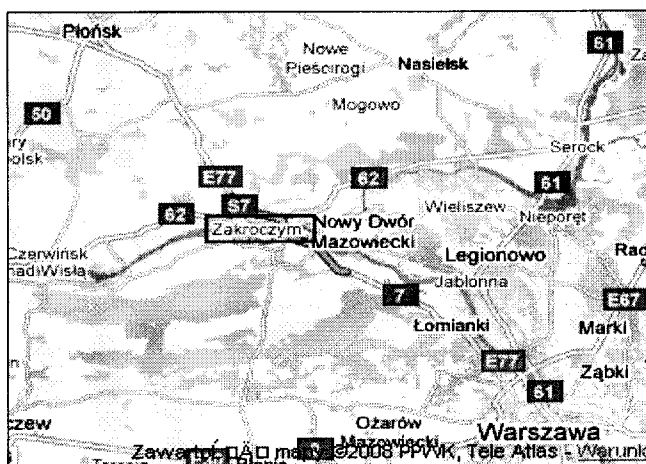
## II OPIS MIEJSCOWOŚCI

### 1. Położenie administracyjno-geograficzne

Zakroczym jest miastem będącym siedzibą gminy miejsko-wiejskiej, usytuowanym w północnej części województwa mazowieckiego.

Miasto znajduje się na prawym brzegu Wisły poniżej ujścia rzeki Narew, w zachodniej części Kotliny Warszawskiej.

Zakroczym leży na skrzyżowaniu drogi krajowej nr 62 ze Strzelna do Anusina i drogi krajowej nr 7 Gdańsk-Chyżne.



Źródło: opracowanie własne z wykorzystaniem Tele Atlas

## 2. Zakroczym w statystyce

Omawiana miejscowość jest podstawową jednostką administracyjną gminy miejsko-wiejskiej Zakroczym. W niej koncentruje się aktywność społeczno-gospodarcza mieszkańców gminy. Zlokalizowanych jest tu większość podmiotów gospodarczych i placówek sfery społecznej, a wizerunek gminy w dużej mierze jest odbiciem zjawisk zachodzących w mieście. Tendencje te najlepiej obrazuje poniższa tabela, w której przedstawiono wybrane dane statystyczne Zakroczymia w porównaniu całą gminą.

Lp.	Wyszczególnienie	Zakroczym	Gmina Zakroczym
1.	Powierzchnia (ha)	1 997	7 170
2.	Ludność	3 352	6 259
	w tym:		
	- mężczyźni	1 613	3 042
	- kobiety	1 739	3 217
	- osoby w wieku produkcyjnym	1 970	4 140
3.	Sieć wodociągowa		
	- długość sieci (km)	26,3	99,5
	- liczba użytkowników sieci	1 970	4 140
4.	Sieć kanalizacyjna		
	- długość sieci (km)	5,7	5,7
	- liczba użytkowników sieci	1 994	1 994
5.	Mieszkalnictwo		
	- liczba mieszkań	1 158	2 038
	- pow. użytkowa mieszkań (m <sup>2</sup> )	72 843	138 209
6.	Podmioty gospodarcze (wg REGON)		
	- ogółem	288	423
	- w tym: prywatne	279	411
7.	Edukacja, oświata		
	- szkoły średnie	0	0
	- szkoły podstawowe	1	3
	▪ liczba uczniów	274	487
	- gimnazja	1	1
	▪ liczba uczniów	254	254
	- przedszkola	1	1
	▪ ilość miejsc	25	25
	- biblioteki	1	1
	▪ ilość woluminów	10 474	10 474
8.	Śłużba zdrowia		
	- zakłady opieki zdrowotnej	1	2
	- apteki	1	1

Źródło: bank danych regionalnych, [www.stat.gov.pl](http://www.stat.gov.pl)

### 3. Sytuacja gospodarczo-społeczna

#### ▪ Połączenia drogowe

Zakroczym leży na skrzyżowaniu drogi krajowej nr 62 ze Strzelna do Anusina i drogi krajowej nr 7 Gdańsk-Chyżne. Przez teren miasta przebiegają również drogi powiatowe i lokalne. Drogi te w większości wymagają remontów.

#### ▪ Połączenia kolejowe

Przez miasto nie przebiega żadna linia kolejowa, jednakże w odległości 6 km znajduje się stacja kolejowa Modlin, łącząca w dogodny sposób Zakroczym z Warszawą i Nasielskiem.

#### ▪ Komunikacja publiczna

Zakroczym jest dobrze skomunikowany z pobliskimi miejscowościami gminy oraz Nowym Dworem Mazowieckim i Warszawą poprzez sieć linii autobusowych oraz prywatnych przewoźników.

#### ▪ Szlak wodny Wisły

Historyczne szlaki komunikacyjne Wisły i Narwi są obecnie zupełnie nie wykorzystane dla celów komunikacji towarowej i turystyczno-rekreacyjnej.

#### ▪ Połączenia lotnicze

Gmina sąsiaduje z lotniskiem Modlin. Planowane jest utworzenie w przyszłości w tym miejscu portu lotniczego, obsługującego małe linie pasażerskie oraz CARGO. Inwestycja ta będzie miała istotny wpływ na rozwój gminy i wzrost aktywności gospodarczej samego Zakroczymia.

#### ▪ Telekomunikacja

Na terenie miasta działa dwóch operatorów telefonii: Telekomunikacja Polska i Netia. W Zakroczymiu rozmieszczone są również nadajniki telefonii komórkowej wszystkich operatorów działających w Polsce.

#### ▪ Sieć wodno-kanalizacyjna

Gospodarką wodno-kanalizacyjną na terenie Zakroczymia zajmuje się Zakład Gospodarki Komunalnej. Miasto jest praktycznie całkowicie skanalizowane i zwodociągowane, lecz brak jest w nim kanalizacji deszczowej.

#### ▪ Oczyszczalnia ścieków

Zakroczym dysponuje nowoczesną mechaniczno-biologiczną oczyszczalnią ścieków o przepustowości 1750 m<sup>3</sup>. Oczyszczalnia przyjmuje ścieki z terenu gminy oraz z Modlina Twierdzy.

#### ▪ Gospodarka

Dominującą grupą przedsiębiorstw są zakłady rolno-spożywcze (przetwórstwo owoców i warzyw). Firmy produkcyjne stanowią zdecydowaną mniejszość. Podkreślenia wymaga fakt, że ponad 90% stanowią firmy prywatne.

- Handel i usługi

W Zakroczymiu znajduje się kilkanaście sklepów, w większości spożywczych. W budynku przy ul. Ojca Honorata Koźmińskiego 57 istnieje filia Banku Spółdzielczego.

- Turystyka

Pomimo ogromnych walorów turystyczno-krajoznawczych oraz różnorodnych zabytków nie istnieje w mieście żadna infrastruktura turystyczna.

- Polityka społeczna

Na terenie Zakroczymia działa Gminny Ośrodek Pomocy Społecznej przy ul. O. H. Koźmińskiego 15. Przy obecnym stosunkowo wysokim poziomie bezrobocia wynoszącym ok. 16 %, pomoc skierowana jest głównie do osób, które pozostają bez pracy i nie posiadają prawa do zasiłku.

- Edukacja

W mieście znajduje się szkoła podstawowa, gimnazjum i przedszkole. Dwa ostatnie z powyższych obiektów są w złym stanie technicznym i wymagają remontów.

- Placówki kulturalno-oświatowe

Zakroczym posiada Gminną Bibliotekę Publiczną przy ul. O.H. Koźmińskiego 39. Biblioteka posiada 10.474 woluminów, a w ciągu roku korzysta z niej 743 czytelników. Warunki jej działalności, ze względu na wielkość i stan techniczny obiektu, są złe.

- Opieka zdrowotna

Na terenie Zakroczymia nie ma szpitala, przychodni specjalistycznych i niepublicznych przychodni lekarskich. Istnieje tylko Przychodnia Rejonowa przy ul. Rynek 5 i jedna apteka przy ul. O.H. Koźmińskiego 33a.

- Sport

W Zakroczymiu działają trzy kluby sportowe. Brak jest jednak infrastruktury sportowej. Jedynym obiektem sportowym jest sala gimnastyczna i boisko przy szkole podstawowej.

- Bezpieczeństwo

Nad bezpieczeństwem mieszkańców Zakroczymia czuwa Policja z siedzibą przy ul. Warszawskiej 17b. Policja, oprócz bieżącej działalności operacyjnej (patrole, interwencje, prowadzenie spraw bieżących), uczestniczy aktywnie w realizacji wielu programów prewencyjnych na terenie całej Gminy.

W Zakroczymiu funkcjonuje również Straż Pożarna. Strażnica, zlokalizowana przy ul. O.H. Koźmińskiego 7, jest niewystarczająca do aktualnych potrzeb zarówno ze względu na zbyt małą powierzchnię, jak i zły stan techniczny, dlatego też wymaga rozbudowy i modernizacji.

- Organizacje pozarządowe

Niewielka jest rola organizacji pozarządowych w kształtowaniu aktywności społeczności lokalnej. W Zakroczymiu działa jedynie Gminny Oddział Doradztwa Rolniczego, placówka Wojewódzkiego Ośrodka Doradztwa Rolniczego w Warszawie z siedzibą w Pomiechówku.

#### 4. Historia

Zakroczym jest jednym z najstarszych grodów na Mazowszu. Założeniem miasta był położony pierwotnie poniżej skarpy gród strzegący brodu na Wiśle (stąd nazwa pochodząca od „zakrotu” – miejsca przeprawy przez rzekę). W późniejszym okresie miasto zostało przeniesione wyżej w celu ustrzeżenia się od licznych powodzi niszczących gród.

Pierwszym dokumentem mówiącym o Zakrocymiu był akt Bolesława Śmiałego, tzw. "Falsyfikat Mogilniański", z 1065 roku. Wówczas Zakroczym był niewielką osadą. Jego mieszkańcy zajmowali się handlem zbożem i drewnem, wykorzystując do tego nurt Wisły jako połączenie Pomorza z Mazowszem, a Narwi i Bugu jako most łączący Mazowsze z Litwą.

W średniowieczu Zakroczym, jako miasto graniczące z dwiema dzielnicami, stał się bardzo ważnym ośrodkiem administracji miejskiej, miejscem spotkań na sejmikach wielu monarchów oraz mieszkali tu znamienici ludzie, m.in.: Erazm - budowniczy pierwszego mostu na Wiśle w Warszawie, Jan - kasztelan zakroczymski i ojciec św. Stanisława Kostki oraz Andrzej Noskowski - biskup płocki, kanclerz ostatnich książąt mazowieckich.. W 1374 roku Zakroczym został stolicą Ziemi Zakroczymskiej i ten stan rzeczy utrzymał się do III rozbioru Polski.

W roku 1757 dzięki fundacji kasztelana zakroczymskiego Józefa Młockiego sprowadzono do Zakrocymia zakonników ojców kapucynów i ufundował dla nich klasztor, który istnieje do dziś.

Wielokrotnie w swojej historii Zakroczym ulegał znacznym zniszczeniom przede wszystkim przez pożary. Po raz pierwszy miasto spustoszyły najazdy szwedzkie, a na początku XVIII wieku epidemia morowej zarazy wyludniła Zakroczym. W 1793 r. miasto zostało zajęte przez wojska rosyjskie, walkami z okresu powstania kościuszkowskiego doprowadziło do kolejnej dewastacji miasta. Po III Rozbiorze Polski znalazło się natomiast w granicach Prus Nowowschodnich.

Dopiero w okresie I Rzeczypospolitej miasto odzyskało dawną rangę lokalnego centrum społeczno-gospodarczego. Pod koniec lat 30-tych liczba mieszkańców wynosiła około 6300 osób, w tym blisko 3000 Żydów.

Zakroczym wziął czynny udział w kampanii wrześniowej 1939 roku i został włączony w pierścień obrony Twierdzy Modlin. W wyniku działań wojennych Zakroczym został zniszczony w 78% i znacznie wyludniony. Pod koniec wojny, w roku 1944, Fort nr 1 stał się więzieniem dla około 30.000 mężczyzn z Warszawy i okolic, którzy w ten sposób zostali odizolowani od udziału w powstaniu warszawskim.

Po wojnie miasto powoli odbudowywało się. Odbudowano kościół parafialny, klasztor, szkołę oraz większość budynków. W 1978 roku w mieście żyło 3659 osób. Od 1 stycznia 1999 roku, na mocy nowej ustawy administracyjnej Zakroczym został siedzibą gminy miejsko-wiejskiej.



## 5. Zabytki

Historia Zakroczymia pozostawiła swój materialny ślad w postaci interesujących zabytków. Do najważniejszych i najbardziej cennych należy zaliczyć wymienione i opisane niżej obiekty.

### Kościół parafialny p.w. Podwyższenia Krzyża Świętego

Nad miastem na skraju tarasu wiślanego, ukryty między drzewami, znajduje się najdawniejszy w tej okolicy kościół parafialny p.w. Podwyższenia Krzyża Świętego, odbudowany po zniszczeniach wojennych. Należy do jednego z najstarszych i cennych zabytków XV wieku. Budowla jest murowana, w stylu gotycko - renesansowym, z narożnymi basztami. Dobrze zachowała się kaplica św. Barbary, której ołtarz prawdopodobnie pochodzi z przełomu XIV/XV wieku. W kościele znajduje się wiele interesujących elementów wyposażenia, wśród których należy



wymienić: Obraz Matki Boskiej Pocieszycielki w Głównym Ołtarzu, Drogę Krzyżową wykonywaną z drzewa lipowego, zyrandol, zabudowę prezbiterium oraz wystrój kaplicy Matki Bożej z Fatimy.

### Kościół i klasztor oo. Kapucynów

Kościół i klasztor oo. Kapucynów powstał 1758 roku z fundacji Józefa Młockiego. Budowla jest murowana, barokowa. Kontrast wobec architektury zabudowań klasztornych stanowią usytuowane w pobliżu, nowoczesne budynki: "Honoratianum" - poświęcone działalności bł. o. Honorata Koźmińskiego oraz Ośrodek Apostolstwa Trzeźwości im. o. Benignusa Sosnowskiego.

### Rynek

Rynek Zakroczymia znajduje się w historycznej części miasta, objętej ochroną konserwatorską. Posiada on kształt prostokąta o wymiarach 56x95m. Użytkowany jest obecnie jako plac targowy i parking dla pacjentów przychodni zdrowia oraz parafian kościoła p.w. Podwyższenia Krzyża.


Na rynku wyłożonym brukiem, stoi tzw. "Latarnia", pomnik ku czci powstańców z 1831 i 1863 roku oraz poległych w latach 1939-45. Pomnik powstał w okresie międzywojennym, natomiast w 1965 r., w związku z obchodami 900-lecia Zakroczymia, został odbudowany ze zniszczeń wojennych.



Strona zachodnia rynku jest niezabudowana. Pierzeja północna posiada fragment zabudowy mieszkaniowej. Pierzeję południową kształtuje natomiast zabytkowa brama z wejściem na teren kościoła oraz „małomiasteczkowa” zabudowa parterowa. Znajduje się tu również zupełnie nie wkomponowany architektonicznie budynek przychodni. Pierzeja wschodnia natomiast jest ukształtowana w całości przez zabudowania mieszkaniowe należące do osób prywatnych.

Rynek stracił pełnioną niegdyś funkcję centrum miasta. Ze względu na swoją lokalizację oraz rozmiary jest do tego predestynowany. Jednak zły stan techniczny nawierzchni, brak elementów wyposażenia służących potencjalnym użytkownikom wpływa niekorzystnie na możliwość realizacji takiej funkcji. Oczekiwana przez lokalną społeczność modernizacja powinna przyczynić się do przywrócenia temu placowi dawnej rangi. Rewitalizacja rynku prowadzić będzie do stworzenia tu atrakcyjnego centrum spotkań i imprez masowych dla społeczności lokalnej (uroczystości rocznicowe, festyny, jarmarki itp.).

### Fort nr 1



Fort nr 1 w Zakroczymiu jest cennym zabytkiem infrastruktury militarnej. Wchodzi on w skład systemu fortyfikacji związanych z Twierdzą Modlin. Forty zbudowano w latach 1878-1880, następnie zmodernizowano w latach 1912-1914. Fort Nr 1 usytuowany jest w Zakroczymiu około 200 m na północny-wschód od centrum. Najważniejszą jego częścią są koszary sztyjowo-ceglane, dwukondygnacyjne, osiemnastokomorowe, kryte grubą

warstwą ziemi. Działanie wewnątrz posiada betonowe kazamaty, połączone podziemnymi przejściami. Całość osłonięta jest wałem i fosą. W fosie wybudowano system obronny, który stanowił połączenie kaponier i działobitni. Następnie dla obrony fosy wybudowano dwie strzelnice artyleryjskie. W części górnej Fortu - 12 strzelnic skierowanych na przedpole. Zaplecze stanowi sześciokomorowa prochownia wzniesiona w 1905 r.

W czasie kampanii wrześniowej Fort nr 1 odegrał bardzo istotną rolę w obronie Twierdzy Modlin, broniąc się do 28 września. Pod koniec wojny, w roku 1944 stał się miejscem uwięzienia dla około 30 000 mężczyzn z Warszawy i okolic, którzy w ten sposób zostali odizolowani od udziału w powstaniu warszawskim. Obecnie na jego terenie znajduje się głąz z tablicą upamiętniającą istnienie tu obozu hitlerowskiego. Pomnik ten jest dostępny publicznie dla zwiedzających. Stan techniczny wnętrza fortu uniemożliwia obecnie wykorzystanie tego obiektu w większym stopniu do celów turystycznych. Ponadto stan prawny nieruchomości (prawo wieczystej dzierżawy posiada podmiot prywatny) utrudnia planowanie jakichkolwiek działań w kierunku szerszego udostępnienia Fortu zwiedzającym

## **6. Walory środowiska naturalnego**

Zakroczym odznacza się ciekawymi walorami krajobrazowymi. Miasto położone jest malowniczo na wysokiej skarpie wiślanej, przeciętej od zachodu spadającymi ku rzece wąwozami. Ze zbocza skarpy otwiera się piękny widok na płynącą w dole Wisłę, a za nią na płaskie, pokryte wikliną łąki i lasy zachodniej części Puszczy Kampinoskiej.

Zakroczym nazywany jest również "krajną wąwozów", z uwagi na liczne wąwozy, parowy i jary, wyłobione przed tysiącami lat przez lodowiec. Niektóre z nich konserwator wojewódzki uznał za pomniki przyrody. Wąwozy stanowią obecnie jedną z atrakcji turystycznych i krajoznawczych Gminy Zakroczym.

Dolina Wisły oraz biegnące od niej wąwozy porośnięte są roślinnością łągową oraz drzewami: topolą białą i czarną, olchą czarną i szarą. Tworzą one korzystne warunki dla występowania rzadkich gatunków fauny i flory. W trosce o zachowanie występujących na tym obszarze ostoi łągowych ptaków, należących do mało spotykanych i ginących gatunków (m.in. brodzieńców, biegusów i kulików) oraz z uwagi na wysokie wartości przyrodnicze, tereny nadwiślańskie Zakroczyimia zostały uznane za rezerваты przyrody. Znajdują się tu m.in. "Wyspy Smoszewskie" i "Wikliny Wiślane", będące rezerwatami o randze europejskiej.

### III ANALIZA ZASOBÓW MIEJSCOWOŚCI

Zasoby – to wszelkie elementy materialne i niematerialne miejscowości oraz otaczającego go obszaru, które mogą być wykorzystane obecnie, bądź w przyszłości w celu realizacji publicznych, bądź prywatnych przedsięwzięć odnowy miejscowości.

W analizie zasobów, w której zostały określone najważniejsze obszary decydujące o procesie odnowy Zakrocymia wzięto pod uwagę następujące rodzaje zasobów:

- położenie,
- środowisko przyrodnicze,
- dziedzictwo religijne i historyczne,
- obiekty i tereny,
- instytucje i organizacje społeczne.

Poniższa tabela prezentuje w sposób syntetyczny wyniki badania i oceny zasobów miejscowości.

Rodzaj zasobu	Brak	Występuje, lecz znaczenie jest małe	Występuje w znaczeniu średnim	Występuje i odgrywa ważną rolę
<b>Położenie</b>				
- atrakcyjne sąsiedztwo (duże (miasto, tereny przemysłowe)				x
- arterie komunikacyjne				x
<b>Środowisko przyrodnicze</b>				
- walory krajobrazowe				x
- walory przyrodnicze				x
- wody powierzchniowe				x
- świat zwierzęcy			x	
- walory klimatu		x		
- gleby, kopaliny	x			
<b>Dziedzictwo religijne i historyczne</b>				
- miejsca, osoby i przedmioty kultu			x	
- zabytki sakralne			x	
- święta, odpusty, pielgrzymki		x		
- tradycje, obrzędy, gwara		x		
- legendy, podania i fakty historyczne			x	

- miejsca martyrologii i pamięci narodowej			X	
- zabytki historyczne			X	
- ważne postacie historyczne			X	
<b>Obiekty i tereny</b>				
- działki pod zabudowę mieszkaniową			X	
- działki pod domy letniskowe			X	
- działki pod zakłady usługowe i przemysłowe			X	
- tradycyjne obiekty przemysłowe	X			
- place i miejsca publicznych spotkań			X	
- miejsca spotkań i rekreacji		X		
<b>Instytucje i org. społeczne</b>				
- placówki opieki społecznej		X		
- placówki edukacyjne		X		
- placówki kulturalno-oświatowe		X		
- placówki opieki zdrowotnej		X		
- kluby i sekcje sportowe		X		
- OSP			X	
- stowarzyszenia	X			

### **Podsumowanie**

Zakroczym jest niewielką miejscowością, o charakterze nie wyróżniającym się pośród innych mazowieckich mniejszych miast. Jako siedziba władz gminy koncentruje na swoim terenie podstawowe usługi dla ludności.

Mieszkańcy miasta utrzymują się głównie z handlu i usług oraz przetwórstwa rolno-spożywczego, a coraz mniej z rolnictwa. Część z nich znajduje zatrudnienie w pobliskich większych miastach, takich jak Nowy Dwór Mazowiecki lub Legionowo, oraz w oddalonej o 30 km Warszawie.

Na terenie Zakroczymia działają dwa zrzeszenia producentów warzyw gruntowych, których głównymi celami działania są: wspólna sprzedaż towarów, dążenie do obniżenia kosztów produkcji, stabilizacja cen, wspólne planowanie działalności przetwórczej i dostosowanie jej do popytu, a także promocja stosowania nieszkodliwych dla środowiska technologii produkcji. W związku z planowaną budową lotniska w Modlinie coraz większego znaczenia będzie nabierała działalność związana z obsługą ruchu pasażerskiego (usługi turystyczne i hotelarskie).

Tak jak większość mniejszych miast, w których brak jest znaczących jednostek i zakładów gospodarczych, Zakroczym boryka się z problemem bezrobocia, od wielu lat utrzymującego się na poziomie ok. 16%. Jego negatywne skutki odczuwane są przede wszystkim w rodzinach wielodzietnych i patologicznych. Pomoc społeczna realizowana przez Gminny Ośrodek Pomocy Społecznej tylko w niewielkim stopniu łagodzi trudne warunki egzystencji tych grup społecznych.

Problemy negatywnych zjawisk społecznych w sposób szczególny dotyczą dzieci i młodzieży. Poza ofertą zajęć proponowanych przez Szkołę Podstawową i Gimnazjum, nie mają one dostępu do ciekawych form zagospodarowania czasu wolnego. Brak jest jakiegokolwiek infrastruktury sportowo-rekreacyjnej i rozrywkowej, a kulturalna, którą stanowi jedynie biblioteka, jest niewystarczająca w stosunku do potrzeb i oczekiwań.

Na terenie miasta działa kilka organizacji pełniących funkcje wspomagające w tym zakresie, lecz ich działalność skierowana jest do ograniczonego grona odbiorców (są to Klub Seniora LEADER, Ludowy Klub Sportowy WISŁA, Uczniowski Klub Sportowy LIDER oraz Uczniowski Klub Sportowy SZKOLNIAK). Brak jest jednak organizacji społecznych zaangażowanych w działania integracyjne na rzecz ogółu lokalnej społeczności. Mieszkańcy Zakroczymia pod tym względem nie mogą liczyć na aktywne wsparcie, co ogranicza ich możliwości rozwojowe, zarówno w sferze gospodarczej, jak i społecznej. Wpływa to na niekorzystny wizerunek miasta wśród społeczności lokalnej i osób przyjezdnych.

Zaznaczyć należy, że Zakroczym charakteryzuje się atrakcyjnymi terenami przyrodniczymi. Usytuowany na skraju skarpy wiślanej, posiada ogromny potencjał w postaci ciekawych form terenu oraz walorów przyrodniczych. Unikatowy i atrakcyjny turystycznie jest ciąg wąwozów i jarów, które jednak nie są obecnie odpowiednio zagospodarowane i wykorzystywane.

Inną istotną atrakcją miejscowości jest jej historyczna spuścizna w postaci pozostałości fortyfikacyjnych Twierdzy Modlin. Fort nr 1, znajdujący się w granicach administracyjnych miasta, może stanowić element coraz popularniejszej turystyki szlakiem zabytków militarnych.

Powyżej opisane walory mogą stanowić istotny wyróżnik Zakroczymia na tle innych miejscowości z tej okolicy. W ich wykorzystaniu pomocny będzie Miejscowy Plan Zagospodarowania Przestrzennego, obowiązujący od 3 maja 2008 r., który określa charakter zabudowy poszczególnych części miasta. W centrum Zakroczymia planuje się budowę obiektów przeznaczonych na usługi centrotwórcze, w tym szczególnie administrację, handel, gastronomię, kulturę, zdrowie, turystykę i hotelarstwo, a na obrzeżach Zakroczymia tereny zostaną przeznaczone głównie na budownictwo jednorodzinne oraz obiekty przemysłowe.

#### IV. ANALIZA SWOT

### Położenie, struktura przestrzenna

<p><b>Silne strony</b></p> <ul style="list-style-type: none"><li>• Korzystne położenie geograficzne</li><li>• Atrakcyjne otoczenie – ciekawe ukształtowanie terenu</li><li>• Bliskość aglomeracji warszawskiej</li><li>• Lokalizacja przy drodze krajowej nr 7 i nr 62</li><li>• Dobre warunki komunikacyjne z sąsiednimi miejscowościami</li><li>• Dogodne połączenia kolejowe dzięki położonej niedaleko stacji Modlin</li><li>• Miejscowość objęta jest Planem Zagospodarowania Przestrzennego</li></ul>	<p><b>Słabe strony</b></p> <ul style="list-style-type: none"><li>• Brak wyraźnie zarysowanego przestrzennie i funkcjonalnie centrum miejscowości</li><li>• Zły stan techniczny dróg dojazdowych</li></ul>
<p><b>Szanse</b></p> <ul style="list-style-type: none"><li>• Wykorzystanie korzystnego położenia miejscowości pod budowę:<ul style="list-style-type: none"><li>- zaplecza turystycznego aglomeracji warszawskiej (turystyka weekendowa)</li><li>- infrastruktury pomocniczej i biznesowej przy planowanym lotnisku w Modlinie</li></ul></li><li>• Wykorzystanie walorów naturalnych miejscowości do podniesienia jej atrakcyjności rekreacyjnej i turystycznej</li><li>• Planowane włączenie Zakroczymia do metropolii warszawskiej</li><li>• Rewitalizacja historycznego Rynku na centrum kulturalno-rekreacyjne</li></ul>	<p><b>Zagrożenia</b></p> <ul style="list-style-type: none"><li>• Potencjalna zmiana koncepcji budowy lotniska w Modlinie</li><li>• Migracje, szczególnie młodzieży do aglomeracji warszawskiej</li><li>• Brak porozumienia z właścicielami infrastruktury stanowiącej istotne walory historyczne miejscowości (Fort nr 1) dot. możliwości jej wykorzystania</li></ul>

## Środowisko przyrodnicze (Turystyka)

<p><b>Silne strony</b></p> <ul style="list-style-type: none"><li>• Dobry stan środowiska naturalnego</li><li>• Bliskość atrakcyjnych terenów nadwiślańskich – „krajna wąwozów”</li><li>• Atrakcyjne tereny do wędkowania</li><li>• Występowanie ptasich rezerwatów przyrody: „Wyspy Smoszewskie” i „Wikliny Wiślane”</li><li>• Bliskość Puszczy Kampinowskiej</li><li>• Duże nasycenie zielenią na obszarze Zakroczymia</li></ul>	<p><b>Słabe strony</b></p> <ul style="list-style-type: none"><li>• Brak bazy turystycznej</li><li>• Brak zaplecza rekreacyjnego</li><li>• Słabe zainteresowanie rozwojem agroturystyki</li><li>• Brak ścieżek przyrodniczych i oznakowanych atrakcji przyrodniczych</li><li>• Brak znakowanych szlaków turystycznych</li></ul>
<p><b>Szanse</b></p> <ul style="list-style-type: none"><li>• Możliwość stworzenia lokalnego ośrodka turystyczno – rekreacyjnego dla mieszkańców Warszawy w oparciu o walory przyrodnicze</li><li>• Rozwój turystyki weekendowej</li><li>• Opracowanie ciekawej oferty turystycznej Zakroczymia</li><li>• Możliwość budowy stacji wędkarskiej</li><li>• Rozwój agroturystyki</li></ul>	<p><b>Zagrożenia</b></p> <ul style="list-style-type: none"><li>• Szybki rozwój ekonomiczny może wpłynąć niekorzystnie na stan środowiska naturalnego (zatrucie atmosfery oraz wód powierzchniowych i gruntowych)</li><li>• Uruchomienie portu lotniczego w Modlinie zagrożeniem dla istniejących siedlisk ptasich</li></ul>



## Dziedzictwo historyczne i religijne

<p><b>Silne strony</b></p> <ul style="list-style-type: none"><li>• Bogate tradycje historyczne</li><li>• Miejsca martyrologii i tradycji narodowych</li><li>• Znane postacie historyczne</li><li>• Cenne zabytki sakralne</li><li>• Działalność ekumeniczna ojców kapucynów w miejscowym klasztorze</li></ul>	<p><b>Słabe strony</b></p> <ul style="list-style-type: none"><li>• Zaniebane miejsca tradycji oraz dziedzictwa historycznego<ul style="list-style-type: none"><li>- rynek</li><li>- Fort nr 1</li><li>- cmentarz żydowski</li></ul></li><li>• Brak centralnego ośrodka kulturalno-rekreacyjnego</li><li>• Brak organizacji pozarządowych kultywujących miejscowe tradycje</li><li>• Mała ilość organizowanych imprez integracyjnych nawiązujących do historii</li><li>• Brak muzeum regionalnego (izby pamięci)</li></ul>
<p><b>Szanse</b></p> <ul style="list-style-type: none"><li>• Możliwość stworzenia lokalnego ośrodka turystycznego dla mieszkańców Warszawy w oparciu o interesujące zabytki</li><li>• Utworzenie ośrodka tradycji infrastruktury militarnej</li><li>• Rozwój turystyki weekendowej</li><li>• Opracowanie ciekawej oferty turystycznej Zakroczymia</li><li>• Rozwój agroturystyki</li></ul>	<p><b>Zagrożenia</b></p> <ul style="list-style-type: none"><li>• Marginalizacja społeczno-ekonomiczna Zakroczymia</li><li>• Brak środków w budżecie Miasta i Państwa na realizację zadań z zakresu ochrony zabytków</li></ul>

## Obiekty i tereny, (infrastruktura techniczna)

<p><b>Silne strony</b></p> <ul style="list-style-type: none"> <li>• W miejscowości znajdują się atrakcyjne tereny przeznaczone na             <ul style="list-style-type: none"> <li>- działki lotniskowe</li> <li>- zabudowę mieszkaniową</li> <li>- obiekty przemysłowe</li> </ul> </li> <li>• Nowa mechaniczno-biologiczna oczyszczalnia ścieków</li> <li>• Dobry stan infrastruktury wodociągowo-kanalizacyjnej (miejscowość w 100% jest zwodociągowana i w 50% skanalizowana)</li> <li>• Zwarta zabudowa miejscowości</li> <li>• Atrakcyjne krajobrazowo tereny</li> <li>• Dobra komunikacja wewnętrzna oraz sieć połączeń z sąsiednimi miejscowościami i Warszawą</li> </ul>	<p><b>Słabe strony</b></p> <ul style="list-style-type: none"> <li>• Brak sieci gazowej</li> <li>• Brak kanalizacji deszczowej</li> <li>• Brak sieci centralnego ogrzewania</li> <li>• Słaby stan dróg lokalnych</li> <li>• Brak odpowiedniej ilości parkingów</li> <li>• Zły stan techniczny chodników</li> <li>• Brak ogólnodostępnej małej architektury (ławki, alejki spacerowe)</li> <li>• Zaniedbany rynek</li> <li>• Brak bazy turystyczno-rekreacyjnej</li> <li>• Brak ścieżek turystyczno-przyrodniczych</li> </ul>
<p><b>Szanse</b></p> <ul style="list-style-type: none"> <li>• Możliwość budowy osiedli domków jednorodzinnych jako zasób mieszkaniowy planowanej metropolii warszawskiej</li> <li>• Planowana budowa infrastruktury pomocniczej (usługowej, hotelowo-gastronomicznej) dla lotniska w Modlinie</li> <li>• Wykorzystanie atrakcyjnych walorów przyrodniczych oraz zabytków dziedzictwa historycznego dla rozwoju turystyki</li> </ul>	<p><b>Zagrożenia</b></p> <ul style="list-style-type: none"> <li>• Marginalizacja społeczno-ekonomiczna Zakrocymia</li> <li>• Brak środków w budżecie Miasta i Państwa na realizację zadań z zakresu infrastruktury przestrzennej</li> <li>• Zmiana koncepcji budowy lotniska w Modlinie</li> <li>• Migracje, szczególnie młodzieży do aglomeracji warszawskiej</li> <li>• Intensywne zagospodarowanie miejscowości może wpłynąć na degradację środowiska naturalnego</li> </ul>

## Instytucje i organizacje społeczne (Infrastruktura społeczna)

<p><b>Silne strony</b></p> <ul style="list-style-type: none"> <li>• Funkcjonująca biblioteka publiczna</li> <li>• Występowanie placówek oświatowych pełniących funkcje ponadlokalne (szkoła podstawowa, gimnazjum, przedszkole)</li> <li>• Siedziba:             <ul style="list-style-type: none"> <li>- Urzędu Miasta i Gminy</li> <li>- Policji</li> <li>- Straży Pożarnej</li> <li>- Przychodni Rejonowej</li> <li>- Gminnego Ośrodka Pomocy Społecznej</li> </ul> </li> </ul>	<p><b>Słabe strony</b></p> <ul style="list-style-type: none"> <li>• Brak wyodrębnionego centrum kulturalno-rekreacyjnego</li> <li>• Zły stan techniczny placówek oświatowych</li> <li>• Słabe wyposażenie szkół w sprzęt komputerowy</li> <li>• Brak boisk i innych obiektów sportowych</li> <li>• Zły stan techniczny strażnicy OSP</li> <li>• Brak lekarzy specjalistów w lokalnym ośrodku zdrowia</li> <li>• Niezaspokojone potrzeby w zakresie pomocy społecznej</li> <li>• Słabe zaangażowanie miejscowej społeczności w kształtowaniu wizerunku miejscowości</li> <li>• Mała aktywność organizacji pozarządowych</li> <li>• Słaba aktywność mieszkańców w organizacji i uczestnictwie w imprezach kulturalnych i sportowych</li> </ul>
<p><b>Szanse</b></p> <ul style="list-style-type: none"> <li>• Planowana rewitalizacja historycznego rynku na centrum kulturalno-rekreacyjne Miasta</li> <li>• Wzrost zainteresowania społeczeństwa udziałem w imprezach</li> <li>• Duże możliwości otrzymania finansowania pomocowego na cele społeczne</li> <li>• Rozwój działalności organizacji pozarządowych</li> <li>• Wzmocnienie roli kościoła (klasztora) w integracji lokalnej społeczności</li> </ul>	<p><b>Zagrożenia</b></p> <ul style="list-style-type: none"> <li>• Marginalizacja społeczno-ekonomiczna Zakroczymia</li> <li>• Migracje aktywnych młodych ludzi do Warszawy</li> <li>• Brak środków w budżecie Miasta i Państwa na budowę i modernizację infrastruktury społecznej</li> </ul>

## Gospodarka i usługi

<p><b>Silne strony</b></p> <ul style="list-style-type: none"><li>• Wysoki udział sektora prywatnego w ogólnej liczbie jednostek gospodarczych</li><li>• Ugruntowane tradycje w zakresie rolnictwa (warzywnictwo i sadownictwo)</li><li>• Dobrze rozwinięty przemysł przetwórstwa warzyw i owoców</li><li>• Dobra dostępność usług na terenie miejscowości</li></ul>	<p><b>Słabe strony</b></p> <ul style="list-style-type: none"><li>• Brak infrastruktury turystycznej i rekreacyjnej</li><li>• Brak dużych zakładów przemysłowych</li><li>• Wysoki udział ludności utrzymującej się z pracy poza terenem zamieszkania</li><li>• Niezagospodarowane tereny popegeerowskie</li></ul>
<p><b>Szanse</b></p> <ul style="list-style-type: none"><li>• Rozwój usług turystycznych i rekreacyjnych</li><li>• Powstawanie gospodarstw agroturystycznych</li><li>• Rozwój usług związany z uruchomieniem portu lotniczego w Modlinie</li><li>• Możliwości realizacji inwestycji w formule partnerstwa prywatno-publicznego</li></ul>	<p><b>Zagrożenia</b></p> <ul style="list-style-type: none"><li>• Marginalizacja społeczno-ekonomiczna miejscowości</li><li>• Niedostateczna ilość środków w budżecie Zakroczymia na nowe inwestycje</li><li>• Zmiana planów odnośnie lokalizacji lotniska w Modlinie</li></ul>

#### IV WIZJA ROZWOJU MIEJSCOWOŚCI

##### **WIZJĄ ROZWOJU ZAKROCZYMIA JEST:**

ZAPEWNIENIE ZRÓWNOWAŻONEGO ROZWOJU SPOŁECZNO-GOSPODARCZEGO MIEJSCOWOŚCI, WZROSTU ATRAKCYJNOŚCI TURYSTYCZNEJ I INWESTYCYJNEJ ORAZ ZAPEWNIENIE MIESZKAŃCOM WYSOKIEJ JAKOŚCI ŻYCIA PRZY UWZGLĘDNIENIU TOŻSAMOŚCI LOKALNEJ I DZIEDZICTWA HISTORYCZNO-KULTUROWEGO

#### V PLAN DZIAŁAŃ

Opracowany Plan Odnowy Miejscowości zakłada w przeciągu 6 najbliższych lat realizację kluczowych, zaprezentowanych niżej zadań. Istotą tych zadań jest pobudzenie aktywności środowisk lokalnych oraz stymulowanie współpracy na rzecz rozwoju i promocji wartości związanych z miejscową specyfiką społeczną, przyrodniczą i kulturową.

Zakładane cele Planu przewidują wzrost znaczenia miejscowości jako lokalnego ośrodka rozwoju kultury, edukacji, sportu, turystyki i rekreacji.

Realizacja Planu Odnowy Miejscowości Zakroczymia ma także służyć integracji społeczności lokalnej, większemu zaangażowaniu w sprawy Miasta, zagospodarowaniu wolnego czasu dzieci i młodzieży oraz rozwojowi organizacji społecznych.

Poniżej przedstawiono najbardziej istotne i potrzebne działania służące odnowie Zakroczymia:

1. Modernizacja Rynku
2. Rozbudowa i modernizacja istniejącej strażnicy OSP
3. Budowa ścieżek rowerowych i tras turystycznych
4. Budowa Centrum Rekreacyjno-Sportowego

Prezentacja projektów:

Tytuł projektu	<b>Modernizacja Rynku</b>
Cel projektu	Odtworzenie historycznego charakteru placu miejskiego w celu przywrócenia mu funkcji reprezentacyjnego centrum Miasta i wykorzystania go jako atrakcyjnego miejsca integracji społeczności lokalnej.
Opis, uzasadnienie	Rynek zatracił pełnioną niegdyś funkcję centrum miasta. Ze względu na swoją lokalizację oraz rozmiary jest do tego predestynowany. Jednak zły stan techniczny nawierzchni, mało efektywna i estetyczna infrastruktura techniczna oraz brak elementów wyposażenia służących potencjalnym użytkownikom wpływa niekorzystnie na możliwość realizacji takiej funkcji. W ramach planowanej rewitalizacji Rynku planuje się: przebudowę wodociągu, kanalizacji sanitarnej, napowietrznej linii energetycznej na kablową, budowę nowej nawierzchni placu oraz odwodnienia. Oczekiwana przez lokalną społeczność modernizacja powinna przyczynić się do przywrócenia temu placowi dawnej rangi.
Instytucje uczestniczące we wdrażaniu	Urząd Gminy w Zakroczymiu
Przewidywany termin realizacji	2008-2009
Szacowane nakłady (w zł)	1.200.000
Przewidywane źródła finansowania	Środki własne, dotacja z PROW na lata 2007-2013, działanie 3.4 Odnowa i rozwój wsi
Oczekiwane rezultaty	<ul style="list-style-type: none"> <li>- Rewitalizacja Rynku</li> <li>- Poprawa estetyki Centrum Miasta,</li> <li>- Stworzenie miejsca wypoczynku i miejsca spotkań dla mieszkańców,</li> <li>- Powstanie nowych punktów usługowych,</li> <li>- Stworzenie nowych miejsc pracy.</li> <li>- Poprawa bezpieczeństwa drogowego i pieszych</li> </ul>

Tytuł projektu	<b>Rozbudowa i modernizacja istniejącej strażnicy OSP</b>
Cel projektu	Poprawa stanu technicznego infrastruktury społecznej i wzrost bezpieczeństwa obywateli Zakroczymia
Opis, uzasadnienie	Straż Pożarna posiada strażnicę w Zakroczymiu. Jej wielkość i stan techniczny jest niezadowalający. Trudności lokalowe są powodem wydłużenia czasu organizacji akcji gaśniczych oraz braku możliwości prowadzenia jakichkolwiek akcji edukacyjnych, a także prewencyjnych dla mieszkańców Miasta. Ponadto Strażnica położona jest w sąsiedztwie Rynku, którego odnowa planowana jest w najbliższym czasie. Pozostawienie obiektu w obecnym stanie szpeciłoby odnowiony historyczny fragment Miasta. Planowane działania modernizacyjne (rozbudowa i remont elewacji zewnętrznych i wewnętrznych) wpłyną na lepsze warunki pracy strażaków oraz możliwość organizowania szkoleń i innych imprez edukacyjno-okolicznościowych.
Instytucje uczestniczące we wdrażaniu	Urząd Gminy w Zakroczymiu
Przewidywany termin realizacji	2008-2010
Szacowane nakłady (w zł)	600.000
Przewidywane źródła finansowania	Środki własne, dotacja z PROW na lata 2007-2013, działanie 3.4 Odnowa i rozwój wsi
Oczekiwane rezultaty	<ul style="list-style-type: none"> <li>- Poprawa bezpieczeństwa mieszkańców</li> <li>- Poprawa warunków pracy Straży Pożarnej</li> <li>- Poprawa estetyki Miasta</li> <li>- Stworzenie miejsca spotkań dla mieszkańców</li> </ul>

Tytuł projektu	<b>Budowa ścieżek rowerowych i tras turystycznych</b>
Cel projektu	Zwiększenie atrakcyjności turystyczno-wypoczynkowej Zakroczymia
Opis, uzasadnienie	Zakroczym posiada ogromne walory turystyczno-krajoznawcze, które wynikają z jego bardzo atrakcyjnego położenia, ciekawego środowiska przyrodniczego oraz zabytków kultury materialnej. W chwili obecnej przez teren Miasta nie przebiega żaden szlak turystyczny, ani ścieżka rowerowa. Zniechęca to potencjalnych turystów do odwiedzania tego miejsca. Planowane oznakowanie najciekawszych miejsc oraz włączenie Zakroczymia do tzw. „Zielonego Szlaku Historyczno-Rowerowego Trzech Rzek” przyczyni się do wzrostu atrakcyjności turystycznej tego miejsca.
Instytucje uczestniczące we wdrażaniu	Urząd Gminy w Zakroczymiu
Przewidywany termin realizacji	2009 -2013
Szacowane nakłady (w zł)	2.000.000
Przewidywane źródła finansowania	Środki własne, dotacja z PROW na lata 2007-2013, działanie 3.4 Odnowa i rozwój wsi, dotacja Lokalnej Organizacji Turystycznej
Oczekiwane rezultaty	<ul style="list-style-type: none"> <li>- Wzrost liczby turystów odwiedzających Zakroczym</li> <li>- Poprawa infrastruktury turystycznej</li> <li>- Rozwój agroturystyki</li> <li>- Rozwój usług</li> <li>- Ochrona dziedzictwa historycznego</li> </ul>



Tytuł projektu	<b>Budowa Centrum Rekreacyjno-Sportowego</b>
Cel projektu	Poprawa stanu infrastruktury rekreacyjno-sportowej
Opis, uzasadnienie	Na terenie Zakroczymia jedyną bazę sportową stanowi boisko sportowe oraz sala gimnastyczna znajdujące się przy Szkole Podstawowej i Gimnazjum. Sytuacja taka wpływa bardzo niekorzystnie na poziom aktywności sportowo-rekreacyjnej na terenie Miasta; szczególnie wśród młodzieży. Członkowie działających klubów sportowych nie mają możliwości realizacji swoich ambicji i wykorzystania zdolności do dalszego rozwoju. Planowana inwestycja modernizacyjna, zmierzająca do podniesienia standardu i rozszerzenia miejskiej bazy sportowej wpłynie na istotne zwiększenie możliwości uprawiania sportu oraz rozwoju kultury fizycznej w Zakroczymiu.
Institucje uczestniczące we wdrażaniu	Urząd Gminy w Zakroczymiu
Przewidywany termin realizacji	2010-2013
Szacowane nakłady (w zł)	5.000.000
Przewidywane źródła finansowania	Środki własne, dotacja z PROW na lata 2007-2013, działanie 3.4 Odnowa i rozwój wsi
Oczekiwane rezultaty	<ul style="list-style-type: none"> <li>- Poprawa infrastruktury sportowo-rekreacyjnej</li> <li>- Wzrost atrakcyjności Miasta</li> <li>- Powstanie odpowiednich warunków dla działalności klubów i sekcji sportowych</li> <li>- Przeciwdziałanie patologii, szczególnie wśród młodzieży</li> </ul>

## VII. ZARZĄDZANIE I MONITORING

Wdrożenie Planu Odnowy Miejscowości rozpocznie się poprzez wprowadzenie go w życie uchwałą Rady Gminy Zakroczym. Wdrożenie Planu zaleca się Burmistrzowi Gminy oraz Radzie Gminy.

Monitorowanie każdego przedsięwzięcia - czyli dbanie o prawidłowy jego przebieg przez cały czas jego trwania polegać będzie na systematycznym zbieraniu, zestawianiu i ocenie informacji rzeczowych i finansowych w postaci ustalonych wskaźników, które opisują jego postęp i efekty.

W monitorowaniu wezmą udział wszystkie podmioty oraz komórki organizacyjne Urzędu Gminy w Zakroczymiu zaangażowane we wdrażanie Planu Odnowy Miejscowości. Oceną wdrażania Planu zajmie się Rada Gminy w Zakroczymiu.

PRZEWODNICZĄCY  
Rady Gminy Zakroczym

*Cyril Radzickowski*