

**UCHWAŁA NR XXXIII/209/2017
RADY GMINY ZAKROCZYM**

z dnia 30 stycznia 2017 r.

w sprawie projektu dostosowania sieci szkół podstawowych i gimnazjów do nowego ustroju szkolnego

Na podstawie art. 7 ust. 1 pkt 8 i art. 18 ust. 2 pkt 15 ustawy z dnia 8 marca 1990 r. o samorządzie gminnym (Dz. U. z 2016 r. poz. 446 i 1579) oraz art. 206 ust. 1-4 ustawy z dnia 14 grudnia 2016 r. Przepisy wprowadzające ustawę – Prawo oświatowe (Dz. U. z 2017 r. poz. 60) uchwała się, co następuje:

§ 1. Uchwała określa:

- 1) plan sieci publicznych szkół podstawowych prowadzonych przez gminę Zakroczym, a także granice obwodów publicznych szkół podstawowych prowadzonych przez gminę Zakroczym na okres od dnia 1 września 2017 r. do dnia 31 sierpnia 2019 r., który stanowi załącznik nr 1 do niniejszej uchwały;
- 2) plan sieci publicznych gimnazjów prowadzonych przez gminę Zakroczym, a także granice obwodów dotychczasowych publicznych gimnazjów prowadzonych przez gminę Zakroczym, który stanowi załącznik nr 2 do niniejszej uchwały;
- 3) projekt planu sieci publicznych ośmioletnich szkół podstawowych prowadzonych przez gminę Zakroczym, a także granice obwodów publicznych ośmioletnich szkół podstawowych, od dnia 1 września 2019 r., który stanowi załącznik nr 3 do niniejszej uchwały.

§ 2. 1. W Gimnazjum nr 1 im. św. Stanisława Kostki w Zakroczymiu, które wchodzi w skład Zespołu Szkolno-Przedszkolnego nr 1 z siedzibą w Zakroczymiu, ul. Ojca Honorata Koźmińskiego 63, 05-170 Zakroczym, z dniem 1 września 2017 r. likwiduje się klasę I, a w latach następnych kolejne klasy dotychczasowego gimnazjum.

2. Rada Gminy Zakroczym, w terminie do dnia 30 listopada 2019 r. w drodze uchwały, stwierdzi zakończenie działalności Gimnazjum nr 1 im. św. Stanisława Kostki w Zakroczymiu, wchodzącego w skład Zespołu Szkolno-Przedszkolnego nr 1 z siedzibą w Zakroczymiu, ul. Ojca Honorata Koźmińskiego 63, 05-170 Zakroczym, dla którego organem prowadzącym jest gmina Zakroczym.

3. W latach szkolnych 2017/2018 i 2018/2019 do dotychczasowego Gimnazjum nr 1 im. św. Stanisława Kostki w Zakroczymiu wchodzącego w skład Zespołu Szkolno-Przedszkolnego nr 1 z siedzibą w Zakroczymiu, ul. Ojca Honorata Koźmińskiego 63, 05-170 Zakroczym, stosuje się przepisy dotychczasowe.

4. Na rok szkolny 2017/2018 nie przeprowadza się postępowania rekrutacyjnego do klasy I dotychczasowego Gimnazjum nr 1 im. św. Stanisława Kostki w Zakroczymiu wchodzącego w skład Zespołu Szkolno-Przedszkolnego nr 1 z siedzibą w Zakroczymiu, ul. Ojca Honorata Koźmińskiego 63, 05-170 Zakroczym.

§ 3. Wykonanie uchwały powierza się Burmistrzowi Gminy Zakroczym.

§ 4. Niniejsza uchwała podlega podaniu do publicznej wiadomości poprzez umieszczenie jej na tablicy ogłoszeń w siedzibie Urzędu Gminy w Zakroczymiu, a także na stronie Biuletynu Informacji Publicznej Gminy Zakroczym.

§ 5. Uchwała wchodzi w życie z dniem podjęcia.

Przewodniczący
Rady Gminy Zakroczym

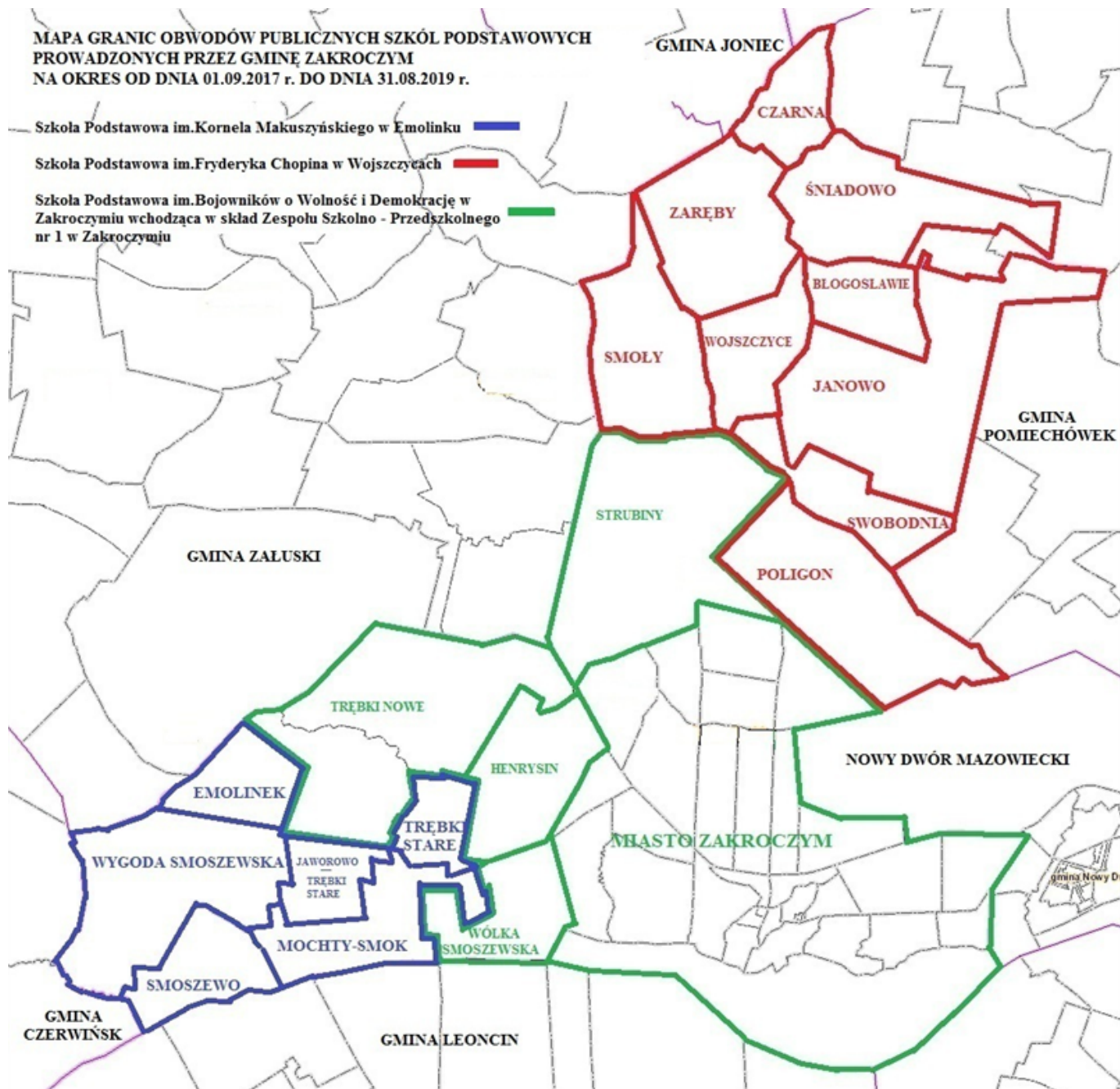
/-/ Piotr Serwatka

Plan sieci publicznych szkół podstawowych prowadzonych przez gminę Zakroczym, a także granice obwodów publicznych szkół podstawowych prowadzonych przez gminę Zakroczym na okres od dnia 1 września 2017 r. do dnia 31 sierpnia 2019 r.

L. p.	Nazwa szkoły	Adres siedziby szkoły	Granice obwodu szkoły	
			2017/2018	2018/2019
1.	Szkoła Podstawowa im. Fryderyka Chopina w Wojszczykach	Wojszczyce 4a, 05-180 Pomiechówek	Wsie: Błogosławie, Czarna, Janowo, Poligon, Smoły, Śniadowo, Swobodnia, Wojszczyce, Zaręby	Wsie: Błogosławie, Czarna, Janowo, Poligon, Smoły, Śniadowo, Swobodnia, Wojszczyce, Zaręby
2.	Szkoła Podstawowa im. Kornela Makuszyńskiego w Emolinku	Wygoda Smoszevska 16a 05-170 Zakroczym	Wsie: Emolinek, Jaworowo-Trębki Stare, Mochty-Smok, Smoszewo, Trębki Stare, Wygoda Smoszevska	Wsie: Emolinek, Jaworowo-Trębki Stare, Mochty-Smok, Smoszewo, Trębki Stare, Wygoda Smoszevska
3.	Szkoła Podstawowa im. Bojowników o Wolność i Demokrację w Zakroczymiu wchodząca w skład Zespołu Szkolno-Przedszkolnego nr 1 w Zakroczymiu	ul. Ojca Honorata Koźmińskiego 63 05-170 Zakroczym	Wsie: Henrysin, Strubiny, Trębki Nowe, Wólka Smoszevska oraz miasto Zakroczym na terenie którego znajdują się następujące ulice: Byłych Więźniów Twierdzy Zakroczymskiej, Duchowizna, Gałachy, Gałachy Prochownia, Gdańska, Mokradle, Odpadki, Ostrzykowizna, Parowa Klasztorna, Parowa Okólna, Parowa Płocka, Parowa Warszawska, Pieczoługi, Płońska, Przechodnia, Rady Narodowej, Rybacka, Aleja Spółdzielni, Szkolna, Starostwo, 18 Stycznia, Ojca Honorata Koźmińskiego, Tylna, Utrata, Warszawska, Wójtostwo, Wyszogrodzka, Rynek, Klasztorna, kpt. Tadeusza Doranta, Słoneczna, Forteczna, Platanowa.	Wsie: Henrysin, Strubiny, Trębki Nowe, Wólka Smoszevska oraz miasto Zakroczym na terenie którego znajdują się następujące ulice: Byłych Więźniów Twierdzy Zakroczymskiej, Duchowizna, Gałachy, Gałachy Prochownia, Gdańska, Mokradle, Odpadki, Ostrzykowizna, Parowa Klasztorna, Parowa Okólna, Parowa Płocka, Parowa Warszawska, Pieczoługi, Płońska, Przechodnia, Rady Narodowej, Rybacka, Aleja Spółdzielni, Szkolna, Starostwo, 18 Stycznia, Ojca Honorata Koźmińskiego, Tylna, Utrata, Warszawska, Wójtostwo, Wyszogrodzka, Rynek, Klasztorna, kpt. Tadeusza Doranta, Słoneczna, Forteczna, Platanowa.

**MAPA GRANIC OBWODÓW PUBLICZNYCH SZKÓL PODSTAWOWYCH
PROWADZONYCH PRZEZ GMINĘ ZAKROCZYM
NA OKRES OD DNIA 01.09.2017 r. DO DNIA 31.08.2019 r.**

- Szkoła Podstawowa im.Kornela Makuszyńskiego w Emolinku █
- Szkoła Podstawowa im.Fryderyka Chopina w Wojszczycach █
- Szkoła Podstawowa im.Bojowników o Wolność i Demokrację w Zakroczymiu wchodząca w skład Zespołu Szkolno - Przedszkolnego nr 1 w Zakroczymiu █

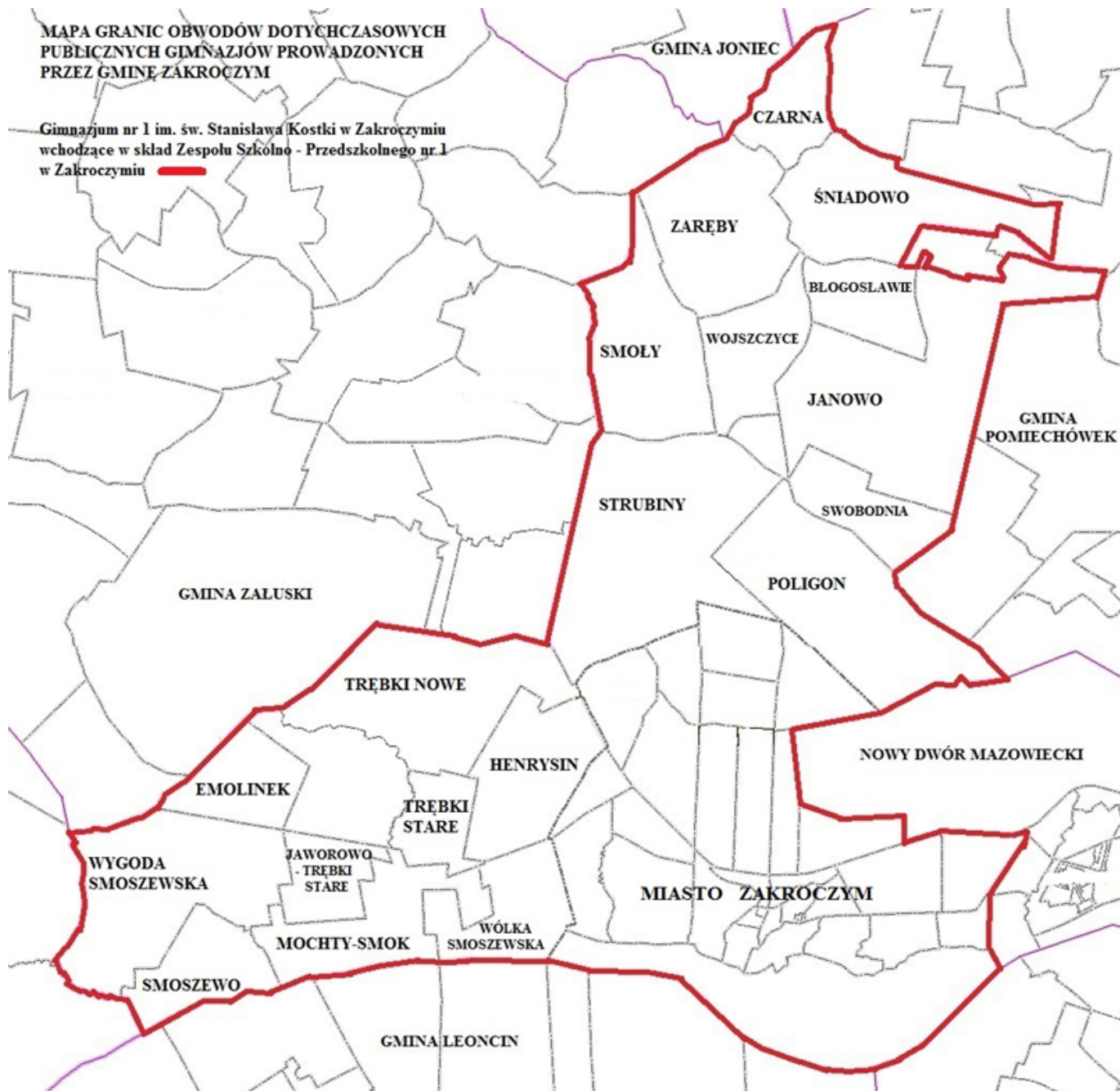


Plan sieci publicznych gimnazjów prowadzonych przez gminę Zakroczym, a także granice obwodów dotychczasowych publicznych gimnazjów prowadzonych przez gminę Zakroczym, na okres od dnia 1 września 2017 r. do dnia 31 sierpnia 2019 r.

L. p.	Nazwa szkoły	Adres siedziby szkoły	Granice obwodu szkoły	
			2017/2018	2018/2019
1.	Gimnazjum im. św. Stanisława Kostki w Zakroczymiu wchodzące w skład Zespołu Szkolno-Przedszkolnego nr 1 w Zakroczymiu	ul. Ojca Honorata Koźmińskiego 63 05 – 170 Zakroczym	Cały obszar gminy Zakroczym w jej granicach administracyjnych na terenie którego znajdują się wsie: Henrysin, Strubiny, Trębki Nowe, Wólka Smoszevska, Błogosławie, Czarna, Janowo, Poligon, Smoły, Śniadowo, Swobodnia, Wojszczyce, Zaręby, Emolinek, Jaworowo-Trębki Stare, Mochty-Smok, Smoszewo, Trębki Stare, Wygoda Smoszevska oraz miasto Zakroczym na terenie którego znajdują się następujące ulice: Byłych Więźniów Twierdzy Zakroczymskiej, Duchowizna, Gałachy, Gałachy Prochownia, Gdańska, Mokradle, Odpadki, Ostrzykowizna, Parowa Klasztorna, Parowa Okólna, Parowa Płocka, Parowa Warszawska, Pieczolugi, Płońska, Przechodnia, Rady Narodowej, Rybacka, Aleja Spółdzielni, Szkolna, Starostwo, 18 Stycznia, Ojca Honorata Koźmińskiego, Tylna, Utrata, Warszawska, Wójtostwo, Wyszogrodzka, Rynek, Klasztorna, kpt. Tadeusza Doranta, Słoneczna, Forteczna, Platanowa.	Cały obszar gminy Zakroczym w jej granicach administracyjnych na terenie którego znajdują się wsie: Henrysin, Strubiny, Trębki Nowe, Wólka Smoszevska, Błogosławie, Czarna, Janowo, Poligon, Smoły, Śniadowo, Swobodnia, Wojszczyce, Zaręby, Emolinek, Jaworowo-Trębki Stare, Mochty-Smok, Smoszewo, Trębki Stare, Wygoda Smoszevska oraz miasto Zakroczym na terenie którego znajdują się następujące ulice: Byłych Więźniów Twierdzy Zakroczymskiej, Duchowizna, Gałachy, Gałachy Prochownia, Gdańska, Mokradle, Odpadki, Ostrzykowizna, Parowa Klasztorna, Parowa Okólna, Parowa Płocka, Parowa Warszawska, Pieczolugi, Płońska, Przechodnia, Rady Narodowej, Rybacka, Aleja Spółdzielni, Szkolna, Starostwo, 18 Stycznia, Ojca Honorata Koźmińskiego, Tylna, Utrata, Warszawska, Wójtostwo, Wyszogrodzka, Rynek, Klasztorna, kpt. Tadeusza Doranta, Słoneczna, Forteczna, Platanowa.

**MAPA GRANIC OBWODÓW DOTYCHCZASOWYCH
PUBLICZNYCH GIMNAZJÓW PROWADZONYCH
PRZEZ GMINĘ ZAKROCZYM**

Gimnazjum nr 1 im. św. Stanisława Kostki w Zakroczymiu
wchodzące w skład Zespołu Szkolno - Przedszkolnego nr 1
w Zakroczymiu **—**



Załącznik Nr 3 do Uchwały Nr XXXIII/209/2017

Rady Gminy Zakroczym

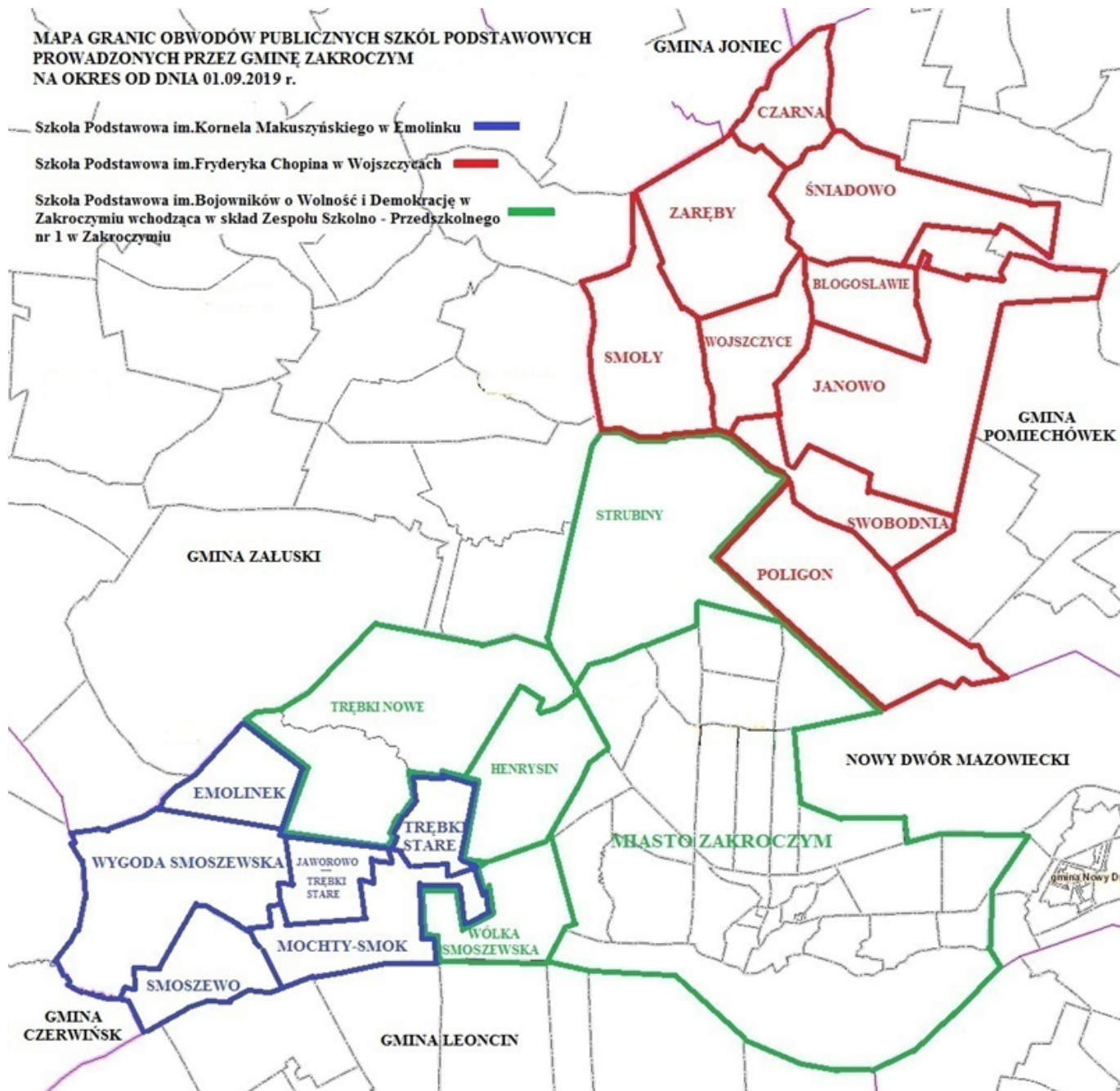
z dnia 30 stycznia 2017 r.

Projekt planu sieci publicznych ośmioletnich szkół podstawowych prowadzonych przez gminę Zakroczym, a także granice obwodów publicznych ośmioletnich szkół podstawowych prowadzonych przez gminę Zakroczym, od dnia 1 września 2019 r.

L. p.	Nazwa szkoły	Adres siedziby szkoły	Projekt granic obwodu szkoły od dnia 1 września 2019 r.
1.	Szkoła Podstawowa im. Fryderyka Chopina w Wojszczycach	Wojszczyce 4a, 05-180 Pomiechówek	Wsie: Błogosławie, Czarna, Janowo, Poligon, Smoły, Śniadowo, Swobodnia, Wojszczyce, Zareby
2.	Szkoła Podstawowa im. Kornela Makuszyńskiego w Emolinku	Wygoda Smoszevska 16a 05-170 Zakroczym	Wsie: Emolinek, Jaworowo-Trębki Stare, Mochty-Smok, Smoszewo, Trębki Stare, Wygoda Smoszevska
3.	Szkoła Podstawowa im. Bojowników o Wolność i Demokrację w Zakroczymiu wchodząca w skład Zespołu Szkolno-Przedszkolnego nr 1 w Zakroczymiu	ul. Ojca Honorata Koźmińskiego 63 05 – 170 Zakroczym	Wsie: Henrysin, Strubiny, Trębki Nowe, Wólka Smoszevska oraz miasto Zakroczym na terenie którego znajdują się następujące ulice: Byłych Więźniów Twierdzy Zakroczymskiej, Duchowizna, Gałachy, Gałachy Prochownia, Gdańska, Mokradle, Odpadki, Ostrzykowizna, Parowa Klasztorna, Parowa Okólna, Parowa Płocka, Parowa Warszawska, Pieczolugi, Płońska, Przechodnia, Rady Narodowej, Rybacka, Aleja Spółdzielni, Szkolna, Starostwo, 18 Stycznia, Ojca Honorata Koźmińskiego, Tylina, Utrata, Warszawska, Wójtostwo, Wyszogrodzka, Rynek, Klasztorna, kpt. Tadeusza Doranta, Słoneczna, Forteczna, Platanowa.

MAPA GRANIC OBWODÓW PUBLICZNYCH SZKÓL PODSTAWOWYCH
PROWADZONYCH PRZEZ GMINĘ ZAKROCZYM
NA OKRES OD DNIA 01.09.2019 r.

- Szkoła Podstawowa im.Kornela Makuszyńskiego w Emolinku — █
- Szkoła Podstawowa im.Fryderyka Chopina w Wojszczytach — █
- Szkoła Podstawowa im.Bojowników o Wolność i Demokrację w Zakroczymiu wchodząca w skład Zespołu Szkolno - Przedszkolnego nr 1 w Zakroczymiu — █



Uzasadnienie

Zgodnie z ustawą z dnia 14 grudnia 2016 r. przepisy wprowadzające ustawę – Prawo oświatowe (Dz. U. z 2016 r. poz. 60) z dniem 1 września 2017 roku każda 6 letnia szkoła podstawowa działająca na podstawie ustawy o systemie oświaty z mocy ustawy przekształca się w 8-letnią szkołę podstawową (art. 117 ustawy z dnia 14 grudnia 2016 r. Przepisy wprowadzające ustawę – Prawo oświatowe), a gimnazja ulegają likwidacji z mocy ustawy poprzez wygaszenie (art. 127 ustawy z dnia 14 grudnia 2016 r. Przepisy wprowadzające ustawę – Prawo oświatowe). Ustawodawca zobowiązał jednostki samorządu terytorialnego do podjęcia uchwały w sprawie projektu dostosowania sieci szkół podstawowych i gimnazjów do nowego ustroju szkolnego, wprowadzając ustawę z dnia 14 grudnia 2016 r. – Prawo oświatowe. Zakres przedmiotowy tej uchwały został określony w art. 206 ustawy. Przedmiotowa uchwała ma charakter intencyjny i stanowi podstawę do uzyskania obligatoryjnych opinii Kuratora Oświaty (art. 208 ustawy z dnia 14 grudnia 2016 r. Przepisy wprowadzające ustawę – Prawo oświatowe), oraz związków zawodowych (art. 209 przepisy wprowadzające ustawę – Prawo oświatowe). Uchwałę podejmuje się, mając na względzie postanowienia art. 39 ustawy z dnia 14 grudnia 2016 r. Prawo oświatowe (Dz. U. z 2017 r. poz. 59).