

Projekt

z dnia 19 października 2017 r.

Zatwierdzony przez

**UCHWAŁA NR
RADY GMINY ZAKROCZYM**

z dnia 2017 r.

w sprawie zmiany uchwały nr XXXIII/209/2017 z dnia 30 stycznia 2017 r. w sprawie projektu dostosowania sieci szkół podstawowych i gimnazjów do nowego ustroju szkolnego

Na podstawie art. 7 ust. 1 pkt 8 i art. 18 ust. 2 pkt 15 ustawy z dnia 8 marca 1990 r. o samorządzie gminnym (Dz. U. z 2017 r. poz. 1875) oraz art. 206 ust. 1-4 w związku z art. 212 ustawy z dnia 14 grudnia 2016 r. Przepisy wprowadzające ustawę – Prawo oświatowe (Dz. U. z 2017 r. poz. 60 i 949) uchwała się, co następuje:

§ 1. W uchwale nr XXXIII/209/2017 Rady Gminy Zakroczym z dnia 30 stycznia 2017 r. w sprawie projektu dostosowania sieci szkół podstawowych i gimnazjów do nowego ustroju szkolnego zmianie ulega:

- 1) załącznik nr 1 - plan sieci publicznych szkół podstawowych prowadzonych przez gminę Zakroczym, a także granice obwodów publicznych szkół podstawowych prowadzonych przez gminę Zakroczym na okres od dnia 1 września 2017 r. do dnia 31 sierpnia 2019 r., który stanowi załącznik nr 1 do niniejszej uchwały ;
- 2) załącznik nr 2 - plan sieci publicznych gimnazjów prowadzonych przez gminę Zakroczym, a także granice obwodów dotychczasowych publicznych gimnazjów prowadzonych przez gminę Zakroczym, który stanowi załącznik nr 2 do niniejszej uchwały;
- 3) załącznik nr 3 - projekt planu sieci publicznych ośmioletnich szkół podstawowych prowadzonych przez gminę Zakroczym, a także granice obwodów publicznych ośmioletnich szkół podstawowych, od dnia 1 września 2019 r., który stanowi załącznik nr 3 do niniejszej uchwały.

§ 2. Wykonanie uchwały powierza się Burmistrzowi Gminy Zakroczym.

§ 3. Niniejsza uchwała podlega podaniu do publicznej wiadomości poprzez umieszczenie jej na tablicy ogłoszeń w siedzibie Urzędu Gminy w Zakroczymiu, a także na stronie Biuletynu Informacji Publicznej Gminy Zakroczym.

§ 4. Uchwała wchodzi w życie z dniem podjęcia.

Załącznik Nr 1 do Uchwały Nr

Rady Gminy Zakroczym

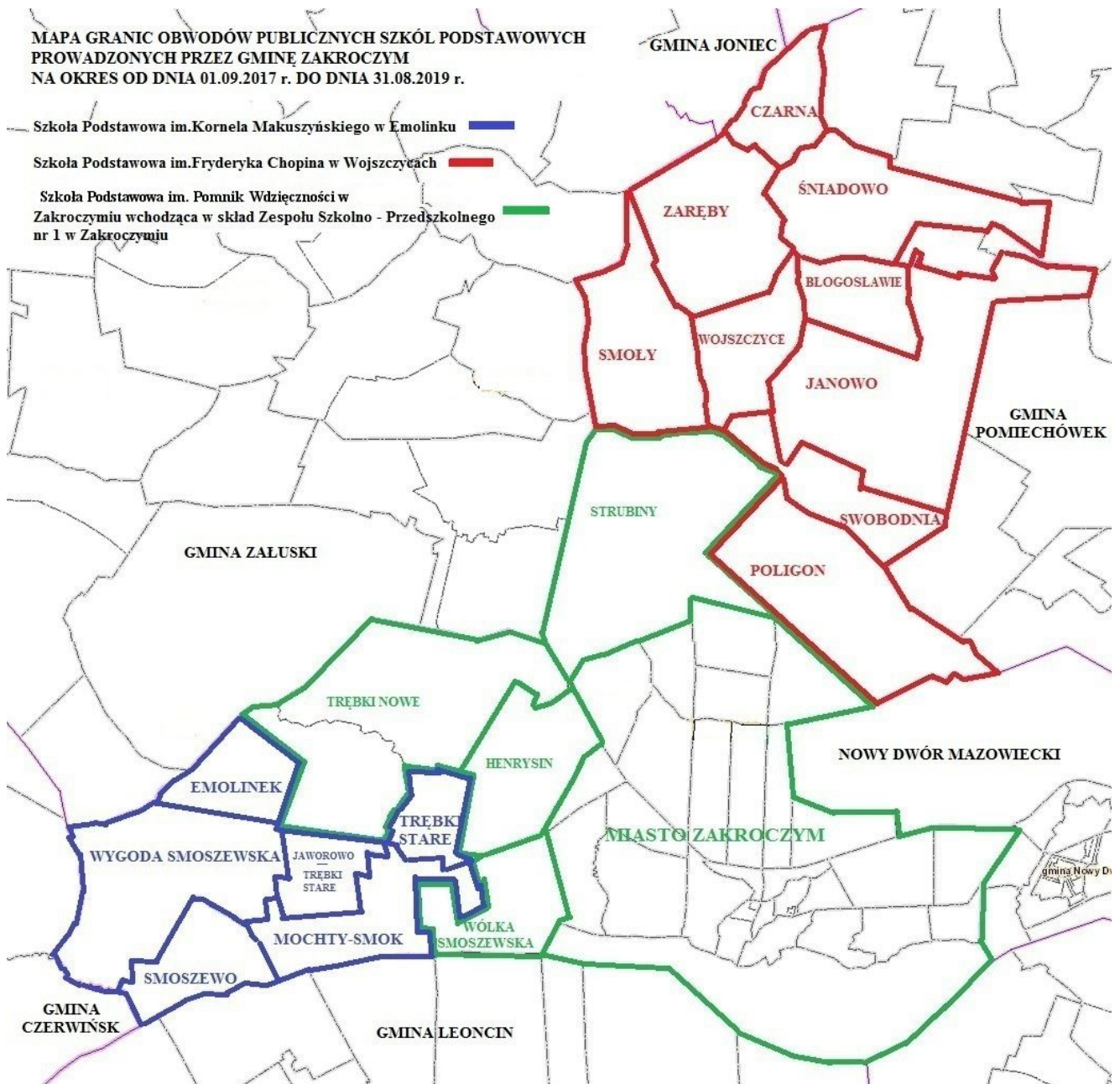
z dnia.....2017 r.

Plan sieci publicznych szkół podstawowych prowadzonych przez gminę Zakroczym, a także granice obwodów publicznych szkół podstawowych prowadzonych przez gminę Zakroczym na okres od dnia 1 września 2017 r. do dnia 31 sierpnia 2019 r.

| L.p. | Nazwa szkoły | Adres siedziby szkoły | Granice obwodu szkoły | |
|------|---|--|---|---|
| | | | 2017/2018 | 2018/2019 |
| 1. | Szkoła Podstawowa im. Fryderyka Chopina w Wojszczykach | Wojszczyce 4a, 05-180 Pomiechówek | Wsie: Błogosławie, Czarna, Janowo, Poligon, Smoły, Śniadowo, Swobodnia, Wojszczyce, Zaręby | Wsie: Błogosławie, Czarna, Janowo, Poligon, Smoły, Śniadowo, Swobodnia, Wojszczyce, Zaręby |
| 2. | Szkoła Podstawowa im. Kornela Makuszyńskiego w Emolinku | Wygoda Smoszeńska 16a 05-170 Zakroczym | Wsie: Emolinek, Jaworowo-Trębki Stare, Mochty-Smok, Smoszewo, Trębki Stare, Wygoda Smoszeńska | Wsie: Emolinek, Jaworowo-Trębki Stare, Mochty-Smok, Smoszewo, Trębki Stare, Wygoda Smoszeńska |
| 3. | Szkoła Podstawowa im. Pomnik Wdzięczności w Zakroczymiu wchodząca w skład Zespołu Szkolno-Przedszkolnego nr 1 w Zakroczymiu | ul. Ojca Honorata Koźmińskiego 63 05-170 Zakroczym | Wsie: Henrysin, Strubiny, Trębki Nowe, Wólka Smoszeńska oraz miasto Zakroczym na terenie którego znajdują się następujące ulice: Byłych Więźniów Twierdzy Zakroczymskiej, Duchowizna, Gałachy, Gałachy Prochownia, Gdańska, Mokradle, Odpadki, Ostrzykowizna, Parowa Klasztorna, Parowa Okólna, Parowa Płocka, Parowa Warszawska, Pieczoługi, Płońska, Przechodnia, Spacerowa, Rybacka, Aleja Spółdzielni, Szkolna, Starostwo, Kościelna, Ojca Honorata Koźmińskiego, Tylna, Utrata, Warszawska, Wójtostwo, Wyszogrodzka, Rynek, Klasztorna, kpt. Tadeusza Doranta, Słoneczna, Forteczna, Platanowa, Polna, gen. Ludwika Czyżewskiego, Uroczysko. | Wsie: Henrysin, Strubiny, Trębki Nowe, Wólka Smoszeńska oraz miasto Zakroczym na terenie którego znajdują się następujące ulice: Byłych Więźniów Twierdzy Zakroczymskiej, Duchowizna, Gałachy, Gałachy Prochownia, Gdańska, Mokradle, Odpadki, Ostrzykowizna, Parowa Klasztorna, Parowa Okólna, Parowa Płocka, Parowa Warszawska, Pieczoługi, Płońska, Przechodnia, Spacerowa, Rybacka, Aleja Spółdzielni, Szkolna, Starostwo, Kościelna, Ojca Honorata Koźmińskiego, Tylna, Utrata, Warszawska, Wójtostwo, Wyszogrodzka, Rynek, Klasztorna, kpt. Tadeusza Doranta, Słoneczna, Forteczna, Platanowa, Polna, gen. Ludwika Czyżewskiego, Uroczysko. |

**MAPA GRANIC OBWODÓW PUBLICZNYCH SZKÓŁ PODSTAWOWYCH
PROWADZONYCH PRZEZ GMINĘ ZAKROCZYM
NA OKRES OD DNIA 01.09.2017 r. DO DNIA 31.08.2019 r.**

- Szkoła Podstawowa im. Kornela Makuszyńskiego w Emolinku █
- Szkoła Podstawowa im. Fryderyka Chopina w Wojszczytach █
- Szkoła Podstawowa im. Pomnik Wdzięczności w Zakroczymiu wchodząca w skład Zespołu Szkolno - Przedszkolnego nr 1 w Zakroczymiu █



Załącznik Nr 2 do Uchwały Nr


Rady Gminy Zakroczym

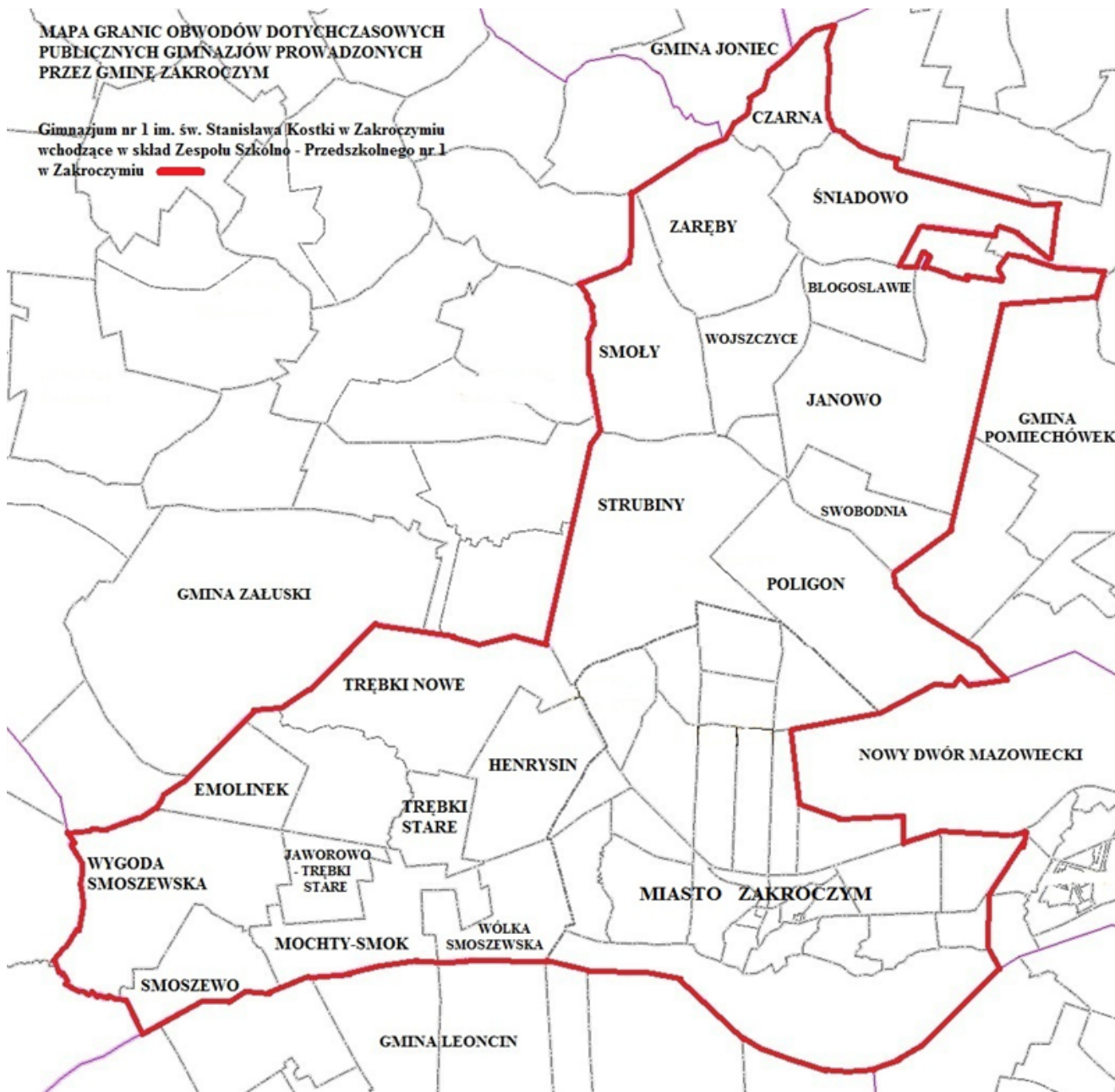
z dnia.....2017 r.

Plan sieci publicznych gimnazjów prowadzonych przez gminę Zakroczym, a także granice obwodów dotychczasowych publicznych gimnazjów prowadzonych przez gminę Zakroczym, na okres od dnia 1 września 2017 r. do dnia 31 sierpnia 2019 r.

| L. p. | Nazwa szkoły | Adres siedziby szkoły | Granice obwodu szkoły | |
|-------|--|--|--|--|
| | | | 2017/2018 | 2018/2019 |
| 1. | Gimnazjum im. św. Stanisława Kostki w Zakroczymiu wchodzące w skład Zespołu Szkolno-Przedszkolnego nr1 w Zakroczymiu | ul. Ojca Honorata Koźmińskiego 63 05 – 170 Zakroczym | Cały obszar gminy Zakroczym w jej granicach administracyjnych na terenie którego znajdują się wsie: Henrysin, Strubiny, Trębki Nowe, Wólka Smoszevska, Błogosławie, Czarna, Janowo, Poligon, Smoły, Śniadowo, Swobodnia, Wojszczyce, Zaręby, Emolinek, Jaworowo-Trębki Stare, Mochty-Smok, Smoszewo, Trębki Stare, Wygoda Smoszevska oraz miasto Zakroczym na terenie którego znajdują się następujące ulice: Byłych Więźniów Twierdzy Zakroczymskiej, Duchowizna, Gałachy, Gałachy Prochownia, Gdańska, Mokradle, Odpadki, Ostrzykowizna, Parowa Klasztorna, Parowa Okólna, Parowa Płocka, Parowa Warszawska, Pieczoługi, Płońska, Przechodnia, Spacerowa, Rybacka, Aleja Spółdzielni, Szkolna, Starostwo, Kościelna, Ojca Honorata Koźmińskiego, Tylna, Utrata, Warszawska, Wójtostwo, Wyszogrodzka, Rynek, Klasztorna, kpt. Tadeusza Doranta, Słoneczna, Forteczna, Platanowa, Polna, gen. Ludwika Czyżewskiego, Uroczysko. | Cały obszar gminy Zakroczym w jej granicach administracyjnych na terenie którego znajdują się wsie: Henrysin, Strubiny, Trębki Nowe, Wólka Smoszevska, Błogosławie, Czarna, Janowo, Poligon, Smoły, Śniadowo, Swobodnia, Wojszczyce, Zaręby, Emolinek, Jaworowo-Trębki Stare, Mochty-Smok, Smoszewo, Trębki Stare, Wygoda Smoszevska oraz miasto Zakroczym na terenie którego znajdują się następujące ulice: Byłych Więźniów Twierdzy Zakroczymskiej, Duchowizna, Gałachy, Gałachy Prochownia, Gdańska, Mokradle, Odpadki, Ostrzykowizna, Parowa Klasztorna, Parowa Okólna, Parowa Płocka, Parowa Warszawska, Pieczoługi, Płońska, Przechodnia, Spacerowa, Rybacka, Aleja Spółdzielni, Szkolna, Starostwo, Kościelna, Ojca Honorata Koźmińskiego, Tylna, Utrata, Warszawska, Wójtostwo, Wyszogrodzka, Rynek, Klasztorna, kpt. Tadeusza Doranta, Słoneczna, Forteczna, Platanowa, Polna, Gen. Ludwika Czyżewskiego, Uroczysko. |

**MAPA GRANIC OBWODÓW DOTYCHCZASOWYCH
PUBLICZNYCH GIMNAZJÓW PROWADZONYCH
PRZEZ GMINĘ ZAKROCZYM**

Gimnazjum nr 1 im. św. Stanisława Kostki w Zakroczymiu
wchodzące w skład Zespołu Szkolno - Przedszkolnego nr 1
w Zakroczymiu 



Załącznik Nr 3 do Uchwały Nr

Rady Gminy Zakroczym

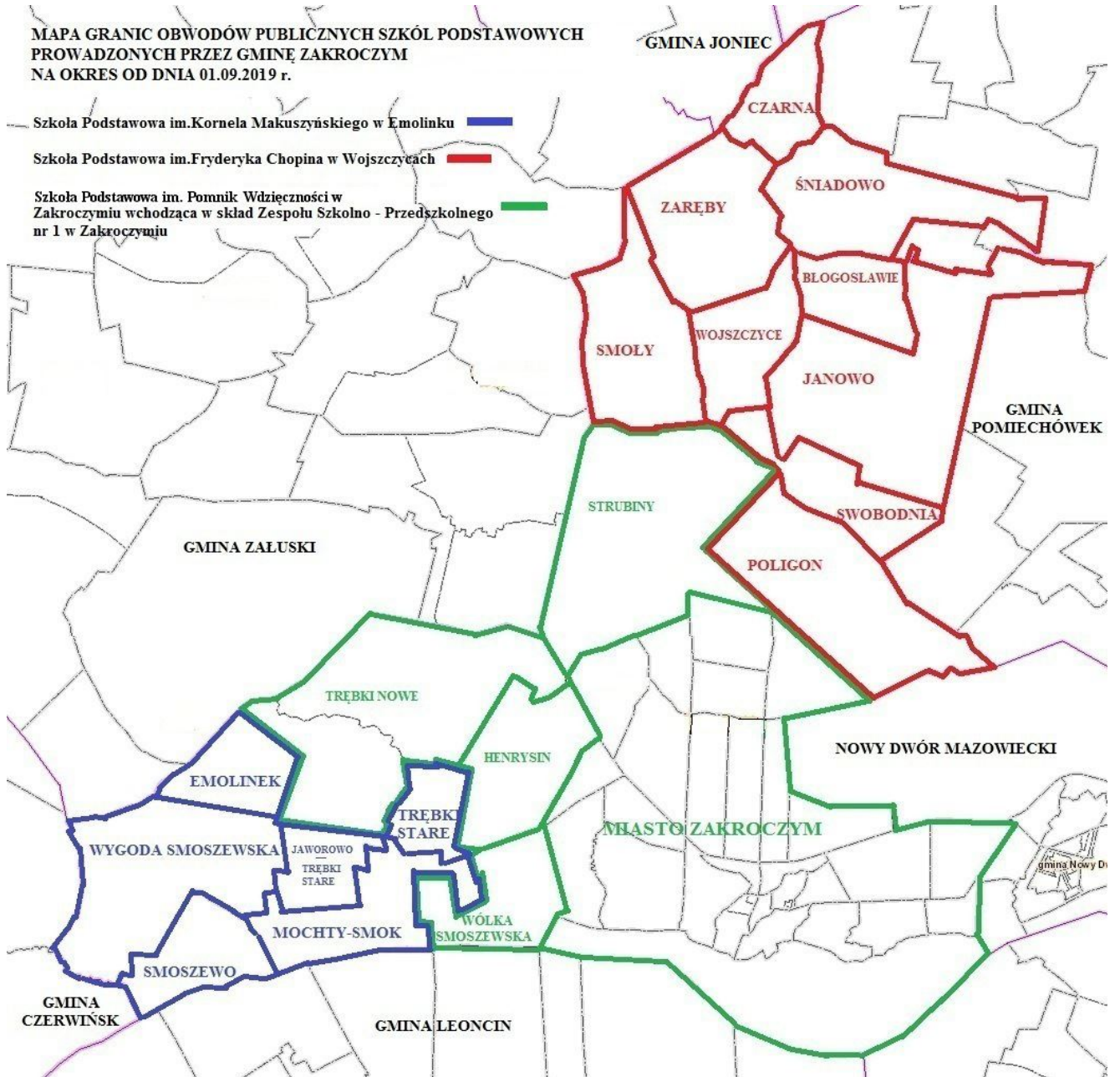
z dnia.....2017 r.

Projekt planu sieci publicznych ośmioletnich szkół podstawowych prowadzonych przez gminę Zakroczym, a także granice obwodów publicznych ośmioletnich szkół podstawowych prowadzonych przez gminę Zakroczym, od dnia 1 września 2019 r.

| L. p. | Nazwa szkoły | Adres siedziby szkoły | Projekt granic obwodu szkoły od dnia 1 września 2019 r. |
|--------------|---|--|---|
| 1. | Szkoła Podstawowa im. Fryderyka Chopina w Wojszczytach | Wojszczyce 4a, 05-180 Pomiechówek | Wsie: Błogosławie, Czarna, Janowo, Poligon, Smoły, Śniadowo, Swobodnia, Wojszczyce, Zareby |
| 2. | Szkoła Podstawowa im. Kornela Makuszyńskiego w Emolinku | Wygoda Smoszevska 16a 05-170 Zakroczym | Wsie: Emolinek, Jaworowo-Trębki Stare, Mochty-Smok, Smoszewo, Trębki Stare, Wygoda Smoszevska |
| 3. | Szkoła Podstawowa im. Pomnik Wdzięczności w Zakroczymiu wchodząca w skład Zespołu Szkolno-Przedszkolnego nr 1 w Zakroczymiu | ul. Ojca Honorata Koźmińskiego 63 05 –170 Zakroczym | Wsie: Henrysin, Strubiny, Trębki Nowe, Wólka Smoszevska oraz miasto Zakroczym na terenie którego znajdują się następujące ulice: Byłych Więźniów Twierdzy Zakroczymskiej, Duchowizna, Gałachy, Gałachy Prochownia, Gdańska, Mokradle, Odpadki, Ostrzykowizna, Parowa Klasztorna, Parowa Okólna, Parowa Płocka, Parowa Warszawska, Pieczoługi, Płońska, Przechodnia, Spacerowa, Rybacka, Aleja Spółdzielni, Szkolna, Starostwo, Kościelna, Ojca Honorata Koźmińskiego, Tylna, Utrata, Warszawska, Wójtostwo, Wyszogrodzka, Rynek, Klasztorna, kpt. Tadeusza Doranta, Słoneczna, Forteczna, Platanowa, Polna, gen. Ludwika Czyżewskiego, Uroczysko. |

**MAPA GRANIC OBWODÓW PUBLICZNYCH SZKÓŁ PODSTAWOWYCH
PROWADZONYCH PRZEZ GMINĘ ZAKROCZYM
NA OKRES OD DNIA 01.09.2019 r.**

- Szkoła Podstawowa im.Kornela Makuszyńskiego w Emolinku — █
- Szkoła Podstawowa im.Fryderyka Chopina w Wojszczytach — █
- Szkoła Podstawowa im. Pomnik Wdzięczności w Zakroczymiu wchodząca w skład Zespołu Szkolno - Przedszkolnego nr 1 w Zakroczymiu — █



Uzasadnienie

Zgodnie z art. 212 ustawy z dnia 14 grudnia 2016 r. przepisy wprowadzające ustawę – Prawo oświatowe (Dz. U. z 2016 r. poz. 60 i 949), w przypadku dokonywania zmiany uchwały, o której mowa w art. 210 ustawy z dnia 14 grudnia 2016 r. przepisy wprowadzające ustawę – Prawo oświatowe, przepisy art. 206–210 tej ustawy stosuje się odpowiednio.

Mając na względzie powyższe dokonuje się aktualizacji nazwy szkoły oraz nazw ulic zgodnie z następującymi uchwałami:

1) uchwała nr XXXIX/258/2017 Rady Gminy Zakroczym z dnia 27 czerwca 2017 r. w sprawie zmiany nazwy Szkoły Podstawowej im. Bojowników o Wolność i Demokrację w Zakroczymiu wchodzącej w skład Zespołu Szkolno-Przedszkolnego nr 1 w Zakroczymiu (Dz. U. Woj. Maz. z 2017 r. poz. 6558);

2) uchwała nr XXXV/226/2017 Rady Gminy Zakroczym z dnia 28 marca 2017 r. w sprawie zmiany nazwy ulicy Rady Narodowej na ulicę Spacerową w Zakroczymiu (Dz. U. Woj. Maz. z 2017 r. poz. 4461);

3) uchwała nr XXXV/225/2017 Rady Gminy Zakroczym z dnia 28 marca 2017 r. w sprawie zmiany nazwy ulicy 18 stycznia na ulicę Kościelną w Zakroczymiu (Dz. U. Woj. Maz. z 2017 r. poz. 4460);

4) uchwała nr XXXV/224/2017 Rady Gminy Zakroczym z dnia 28 marca 2017 r. w sprawie nadania nazwy ulicy w Zakroczymiu (Dz. U. Woj. Maz. z 2017 r. poz. 4459);

5) uchwała nr XXXV/223/2017 Rady Gminy Zakroczym z dnia 28 marca 2017 r. w sprawie nadania nazwy ulicy w Zakroczymiu (Dz. U. Woj. Maz. z 2017 r. poz. 4458);

6) uchwała nr XXXVI/240/2017 Rady Gminy Zakroczym z dnia 25 kwietnia 2017 r. w sprawie zmiany nazwy ulicy Duchowizna w obrębie ewidencyjnym 0027 02-18 w Zakroczymiu (Dz. U. Woj. Maz. z 2017 r. poz. 5297).

Przedmiotowa uchwała ma charakter intencyjny i stanowi podstawę do uzyskania obligatoryjnych opinii Kuratora Oświaty (art. 208 ustawy z dnia 14 grudnia 2016 r. Przepisy wprowadzające ustawę – Prawo oświatowe), oraz związków zawodowych (art. 209 przepisy wprowadzające ustawę – Prawo oświatowe) w celu dokonania zmiany uchwały nr XXXIII/227/2017 Rady Gminy Zakroczym z dnia 28 marca 2017 r. w sprawie dostosowania sieci szkół podstawowych i gimnazjów do nowego ustroju szkolnego (Dz. U. Woj. Maz. z 2017 r. poz. 4462). Uchwałę podejmuje się, mając na względzie postanowienia art. 39 ustawy z dnia 14 grudnia 2016 r. Prawo oświatowe (Dz. U. z 2017 r. poz. 59 i 949).

Projekt

z dnia 19 października 2017 r.

Zatwierdzony przez

**UCHWAŁA NR
RADY GMINY ZAKROCZYM**

z dnia 2017 r.

w sprawie powierzenia Burmistrzowi Gminy Zakroczym uprawnień do ustalania wysokości cen i opłat albo sposobu ustalania cen i opłat za usługi komunalne o charakterze użyteczności publicznej oraz za korzystanie z obiektów i urządzeń użyteczności publicznej gminy Zakroczym

Na podstawie art. 4 ust. 2 ustawy z dnia 20 grudnia 1996 r. o gospodarce komunalnej (Dz.U. z 2017 r. poz. 827) uchwała się, co następuje:

§ 1. Powierza się Burmistrzowi Gminy Zakroczym uprawnienia do ustalania wysokości cen i opłat albo sposobu ustalania cen i opłat za usługi komunalne o charakterze użyteczności publicznej oraz za korzystanie z obiektów i urządzeń użyteczności publicznej stanowiących własność gminy Zakroczym.

§ 2. Uchwała wchodzi w życie po upływie 14 dni od dnia ogłoszenia w Dzienniku Urzędowym Województwa Mazowieckiego.

Uzasadnienie

Zadania użyteczności publicznej w rozumieniu ustawy o gospodarce komunalnej są zadaniami własnymi gminy, których celem jest bieżące i nieprzerwane zaspakajanie potrzeb ludności w drodze świadczenia usług powszechnie dostępnych.

Zgodnie z postanowieniami art. 4 ust. 2 oraz w związku z art. 4 ust. 1 pkt 2 ustawy z dnia 20 grudnia 1996 r. o gospodarce komunalnej (Dz.U. z 2017 r. poz. 827) organy stanowiące jednostek samorządu terytorialnego stanowią o wysokości cen i opłat albo o sposobie ustalania cen i opłat za usługi komunalne o charakterze użyteczności publicznej oraz za korzystanie z obiektów i urządzeń użyteczności publicznej jednostek samorządu terytorialnego. Uprawnienia te organy stanowiące mogą powierzyć organom wykonawczym tych jednostek.

Powierzenie przez Radę Gminy uprawnień w powyższym zakresie organowi wykonawczemu pozwoli Burmistrzowi Gminy na unormowanie spraw związanych z odpłatnością za korzystanie z obiektów i urządzeń użyteczności publicznej gminy, z uwzględnieniem aktualnych warunków rynkowych, a tym samym na bardziej efektywne zarządzanie nieruchomościami gminnymi.

W związku z powyższym podjęcie niniejszej uchwały jest zasadne.

Projekt

z dnia 19 października 2017 r.

Zatwierdzony przez

**UCHWAŁA NR
RADY GMINY ZAKROCZYM**

z dnia 2017 r.

w sprawie wyrażenia zgody na nabycie przez gminę Zakroczym nieruchomości gruntowej

Na podstawie art. 18 ust. 2 pkt 9 lit. a ustawy z dnia 8 marca 1990 r. o samorządzie gminnym (Dz.U. z 2017 r. poz. 1875) uchwała się, co następuje:

§ 1. Wyraża się zgodę na nabycie za cenę 6 016,00 zł od osoby fizycznej, niezabudowanej nieruchomości gruntowej, o powierzchni 141 m², położonej w Zakroczymiu, o nr ewidencyjnym 8/4 obręb 0003 01-03, zapisanej w księdze wieczystej nr KW WA1N/00066953/0, obciążonej służebnością przesyłu na rzecz firmy Gaz Mazowsze Sp. z o.o. z siedzibą w Załuskach, z przeznaczeniem na ciąg pieszy łączący ulicę Spacerową z ulicą Warszawską.

§ 2. Uchwała wchodzi w życie z dniem podjęcia.

Uzasadnienie

Stosownie do przepisu art. 18 ust. 2 pkt 9 lit. a ustawy o samorządzie gminnym do wyłącznej właściwości rady gminy należy podejmowanie uchwał w sprawach majątkowych gminy, przekraczających zakres zwykłego zarządu, dotyczących zasad nabywania, zbywania i obciążania nieruchomości oraz ich wydzierżawiania lub wynajmowania na czas oznaczony dłuższy niż 3 lata lub na czas nieoznaczony, o ile ustawy szczególne nie stanowią inaczej; uchwała rady gminy jest wymagana również w przypadku, gdy po umowie zawartej na czas oznaczony do 3 lat strony zawierają kolejne umowy, których przedmiotem jest ta sama nieruchomość; do czasu określenia zasad wójt może dokonywać tych czynności wyłącznie za zgodą rady gminy.

Działka wymieniona w uchwale jest własnością prywatną. Wartość nieruchomości została ustalona przez rzeczoznawcę majątkowego w operacie szacunkowym na kwotę 6 016,00 zł.

Rada Gminy postanowiła wyrazić zgodę na nabycie nieruchomości w celu zaspokojenia potrzeb w zakresie lepszej komunikacji pieszej łączącej ulicę Spacerową z ulicą Warszawską.

Projekt

z dnia 19 października 2017 r.

Zatwierdzony przez

**UCHWAŁA NR
RADY GMINY ZAKROCZYM**

z dnia 2017 r.

w sprawie obciążenia służebnością przesyłu nieruchomości stanowiących własność gminy Zakroczym

Na podstawie art. 18 ust. 2 pkt 9 lit. a ustawy z dnia 8 marca 1990 r. o samorządzie gminnym (Dz.U. z 2017 r. poz. 1875) uchwała się, co następuje:

§ 1. 1. Wyraża się zgodę na nieodpłatne obciążenie służebnością przesyłu nieruchomości, których właścicielem jest gmina Zakroczym, położonych w Zakroczymiu, stanowiących działki:

- 1) nr 41/7 i 51/4 obręb 01-01, ujawnione w księdze wieczystej nr WA1N//00044249/2;
- 2) nr 44/10 obręb 01-01, ujawnionej w księdze wieczystej nr WA1N//00047049/1;
- 3) nr 31/13 obręb 01-08, ujawnionej w księdze wieczystej nr WA1N//00049301/0;
- 4) nr 31/31 obręb 01-08, ujawnionej w księdze wieczystej nr WA1N//00004493/5;
- 5) nr 31/34 i 31/36 obręb 01-08, ujawnione w księdze wieczystej nr WA1N//00004492/8.

2. Przebieg służebności określa załącznik nr 1 i 2 do niniejszej uchwały.

3. Służebność ustanawia się na rzecz PGE Dystrybucja S.A. Oddział Lublin, ul. Garbarska 21A, 20-340 Lublin.

4. Służebność przesyłu ustanawia się na czas nieoznaczony.

§ 2. Uchwała wchodzi w życie z dniem podjęcia.



LEGENDA

| | | |
|----------------------------|----------------------------|----------------------------|
| Linia granic działki | Linia granic posesiadłości | Linia granic nieruchomości |
| Linia granic nieruchomości | Linia granic nieruchomości | Linia granic nieruchomości |
| Linia granic nieruchomości | Linia granic nieruchomości | Linia granic nieruchomości |

STARGOŚĆ NOWOWIORSKI
ul. Długości 25, M. 05/011, 14106 4-gm. Zakroczym
Zap. 012/2017
Niniejszy dokument jest produktem systemu programistycznego
Narady Geodynamiki, dnia 2017-10-03
Wykonanie: Wojciech Legowski

| MAPA DO CELÓW PROJEKTOWYCH | | PODGIK.6641.491.2017 | |
|--|----------------------------------|----------------------------|----------------------------------|
| Oznaczenie kancelaryjne zgłoszonej pracy geodezyjnej | | | |
| Jednostka ewidencyjna | identyfikator | 141406_4-gm. Zakroczym | 141406_4.0008 |
| Obszar ewidencyjny | identyfikator | 01-08, 01-07, 01-01, 01-02 | |
| Skala mapy | | | 1:500 |
| Nazwa układu współrzędnych | prostokątnych płaskich wysokości | | 2000/7 Kroszstad 88 |
| Obszar aktualizacji nr dz. | | | ul. Ojca Honorata Koźmińskiego |
| Oznaczenie i informacje o służebnościach gruntowych mających wpływ na zagospodarowanie gruntów, zlokalizowanych w granicach projektowanej inwestycji | | | Ne Badano służebności gruntowych |
| Dokładność położenia pkt. granicznych w zakresie | | | 0 ± 0,10 |

ZAKŁAD USŁUG
GEODEZYJNYCH I BUDOWLANYCH
"GEOBUD"
Andrzej Jakubowski
ul. Deotymy 19/21 m. 55
Nazwa i adres wykonawcy oraz data i podpis osoby odpowiedzialnej wykonawcy

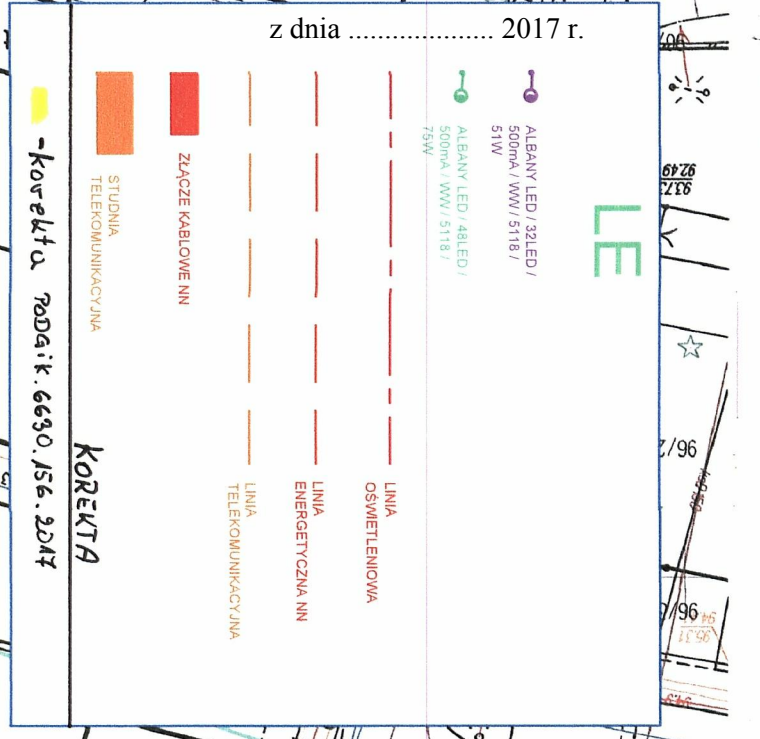
mgr Andrzej Jakubowski
OSOBISTA BIAŁOCERNA
ul. Sycylijska 4
01-221 Warszawa
tel. 0 22 72 33 33

Imię i nazwisko, nr uprawnień oraz data i podpis geodety uprawniającego

Podpisz się, że niniejszy dokument został opracowany w wyniku prac geodezyjnych i budowlanych, których nie podlega twórczo operat techniczny w oparciu o 30-wartości materiałów z 2009 roku wydanych przez Instytut Geodezji i Kartografię.

Organ prowadzący: STAROSTA NOWOWIORSKI
Instytut Geodezji i Kartografię ul. Jagiellońska 10
Identyfikacja ewidencyjna: 14106_4.0008
Materiał z 2009 roku
Pobranie z systemu: 2017-10-03
Data wydania: 2017-10-03

25 KWI. 2017



| | | | | | | | | |
|--|--|-------------------------------|--------------------------|------------------------------|----------------------------|------------------------------|---------------|------------------------------|
| Oznaczenie kaniektarnej zoszonej prasy geodetycznej | | PDDGIK.6641.491.2017 | 141406.4 gm. Zakroczymin | 141406.4.0008 | 01-08, 01-07, 01-01, 01-02 | 1:500 | 2000/7 | Kronształd 86 |
| Legenda | | identyfikator | identyfikator | identyfikator | identyfikator | identyfikator | identyfikator | identyfikator |
| Obręb ewidencyjny | | wysokości | proskajnych | proskajnych | proskajnych | proskajnych | proskajnych | proskajnych |
| Skala mapy | | współrzędnych | mapy | mapy | mapy | mapy | mapy | mapy |
| Oznaczenie informacji nr dz. | | ul. Ojca Honorata Kozłńskiego | | Oznaczenie informacji nr dz. | | Oznaczenie informacji nr dz. | | Oznaczenie informacji nr dz. |

MAPIA DO CEŁW PRKOTKOWYCH
Nazwa i adres inwestora: ZAKŁAD USŁUG GEODEZYJNYCH I BUDOWLANYCH "GEORUD" ul. Dołomy 19/21 m. 55, 01-407 Warszawa, tel. 0 602 73 13 12. Podpis: Andrzej Jakubowski, 01-407 Warszawa, tel. 0 602 73 13 12.

| | | | | | | | | |
|-------------------------------------|--|-------------------------------|---------------|------------------------------|---------------|------------------------------|---------------|------------------------------|
| Legenda | | identyfikator | identyfikator | identyfikator | identyfikator | identyfikator | identyfikator | identyfikator |
| Obręb ewidencyjny | | współrzędnych | mapy | mapy | mapy | mapy | mapy | mapy |
| Skala mapy | | wysokości | proskajnych | proskajnych | proskajnych | proskajnych | proskajnych | proskajnych |
| Oznaczenie informacji nr dz. | | ul. Ojca Honorata Kozłńskiego | | Oznaczenie informacji nr dz. | | Oznaczenie informacji nr dz. | | Oznaczenie informacji nr dz. |

MAPIA DO CEŁW PRKOTKOWYCH
Nazwa i adres inwestora: ZAKŁAD USŁUG GEODEZYJNYCH I BUDOWLANYCH "GEORUD" ul. Dołomy 19/21 m. 55, 01-407 Warszawa, tel. 0 602 73 13 12. Podpis: Andrzej Jakubowski, 01-407 Warszawa, tel. 0 602 73 13 12.



STARAŁOŚĆ
Znak sprawy PDDGIK.6630
05-100 Nowy Dwór Mazowiecki, dnia 2017-10-04
Województwo Mazowieckie, dnia 2017-10-04
Podpis: [Signature]

STARAŁOŚĆ
Znak sprawy PDDGIK.6630
05-100 Nowy Dwór Mazowiecki, dnia 2017-10-04
Województwo Mazowieckie, dnia 2017-10-04
Podpis: [Signature]

Uzasadnienie

Zgodnie z art. 13 ust. 1 ustawy o gospodarce nieruchomościami, nieruchomości wchodzące w skład gminnego zasobu mogą być przedmiotem obrotu tj. sprzedaży, zamiany, oddania w dzierżawę, a także mogą być obciążane ograniczonymi prawami rzeczowymi.

Ustanowienie służebności nie mieści się w zakresie sprawowania zwykłego zarządu mieniem, o którym mowa w art. 30 ust. 2 pkt 3 ustawy z dnia 8 marca 1990 r. o samorządzie gminnym, dlatego też ustanowienie służebności przesyłu może nastąpić zgodnie z art. 18 ust. 2 pkt 9 lit. a ww. ustawy za zgodą Rady Gminy. Służebność przesyłu jest to ograniczone prawo rzeczowe, opisane w art. 305¹ do 305⁴ Kodeksu cywilnego, które zostało wprowadzone w celu uregulowania stosunków prawnych dotyczących urządzeń przesyłowych między przedsiębiorcami przesyłowymi, a właścicielami nieruchomości, na których takie urządzenia znajdują się, oraz ułatwienia dalszych inwestycji w sieci przesyłowe, z uwagi na fakt, że służebność taka może być ustanawiana także w odniesieniu do urządzeń dopiero planowanych.

W związku z realizacją inwestycji przy udziale PGE S.A. Dystrybucja Oddział w Lublinie dotyczącej wykonania przebudowy linii energetycznej nn i przebudowy oświetlenia ulicznego, istnieje potrzeba ustanowienia nieodpłatnej służebności dla PGE S.A. w celu umieszczenia urządzeń energetycznych w działkach stanowiących własność gminy Zakroczym. Obecnie istniejąca linia napowietrzna zostanie zastąpiona linią kablową co zmniejszy prawdopodobieństwo wystąpienia awarii i uszkodzeń linii oraz podniesie walory techniczne i estetyczne. Planowana inwestycja zaspokoi zbiorowe potrzeby mieszkańców gminy Zakroczym w zakresie bezpieczeństwa ruchu pieszo-jezdnego.

W związku z powyższym podjęcie uchwały jest uzasadnione.

INFORMACJA

Na podstawie § 3 ust. 5 Uchwały nr XXIX/167/2016 Rady Gminy Zakroczym z dnia 27 września 2016 r. w sprawie uchwalenia Regulaminu Pracy Rady Gminy Zakroczym, projekty uchwał w sprawie zmiany uchwały nr XXXII/196/2016 Rady Gminy Zakroczym z dnia 29 grudnia 2016 r. w sprawie Wieloletniej Prognozy Finansowej oraz zmiany uchwały budżetowej Gminy Zakroczym na 2017 rok, przedstawione zostaną co najmniej na 4 dni przed planowanym terminem XLII Sesji Rady Gminy Zakroczym, która odbędzie się 26 października 2017 r.