

**UCHWAŁA NR XLII/285/2017
RADY GMINY ZAKROCZYM**

z dnia 26 października 2017 r.

w sprawie zmiany uchwały nr XXXIII/209/2017 z dnia 30 stycznia 2017 r. w sprawie projektu dostosowania sieci szkół podstawowych i gimnazjów do nowego ustroju szkolnego

Na podstawie art. 7 ust. 1 pkt 8 i art. 18 ust. 2 pkt 15 ustawy z dnia 8 marca 1990 r. o samorządzie gminnym (Dz. U. z 2017 r. poz. 1875) oraz art. 206 ust. 1-4 w związku z art. 212 ustawy z dnia 14 grudnia 2016 r. Przepisy wprowadzające ustawę – Prawo oświatowe (Dz. U. z 2017 r. poz. 60 i 949) uchwała się, co następuje:

§ 1. W uchwale nr XXXIII/209/2017 Rady Gminy Zakroczym z dnia 30 stycznia 2017 r. w sprawie projektu dostosowania sieci szkół podstawowych i gimnazjów do nowego ustroju szkolnego zmianie ulega:

- 1) załącznik nr 1 - plan sieci publicznych szkół podstawowych prowadzonych przez gminę Zakroczym, a także granice obwodów publicznych szkół podstawowych prowadzonych przez gminę Zakroczym na okres od dnia 1 września 2017 r. do dnia 31 sierpnia 2019 r., który stanowi załącznik nr 1 do niniejszej uchwały ;
- 2) załącznik nr 2 - plan sieci publicznych gimnazjów prowadzonych przez gminę Zakroczym, a także granice obwodów dotychczasowych publicznych gimnazjów prowadzonych przez gminę Zakroczym, który stanowi załącznik nr 2 do niniejszej uchwały;
- 3) załącznik nr 3 - projekt planu sieci publicznych ośmioletnich szkół podstawowych prowadzonych przez gminę Zakroczym, a także granice obwodów publicznych ośmioletnich szkół podstawowych, od dnia 1 września 2019 r., który stanowi załącznik nr 3 do niniejszej uchwały.

§ 2. Wykonanie uchwały powierza się Burmistrzowi Gminy Zakroczym.

§ 3. Niniejsza uchwała podlega podaniu do publicznej wiadomości poprzez umieszczenie jej na tablicy ogłoszeń w siedzibie Urzędu Gminy w Zakroczymiu, a także na stronie Biuletynu Informacji Publicznej Gminy Zakroczym.

§ 4. Uchwała wchodzi w życie z dniem podjęcia.

Przewodniczący Rady Gminy
Zakroczym

/-/ **Piotr Serwatka**

Załącznik Nr 1 do Uchwały Nr XLII/285/2017

Rady Gminy Zakroczym

z dnia 26 października 2017 r.

Plan sieci publicznych szkół podstawowych prowadzonych przez gminę Zakroczym, a także granice obwodów publicznych szkół podstawowych prowadzonych przez gminę Zakroczym na okres od dnia 1 września 2017 r. do dnia 31 sierpnia 2019 r.

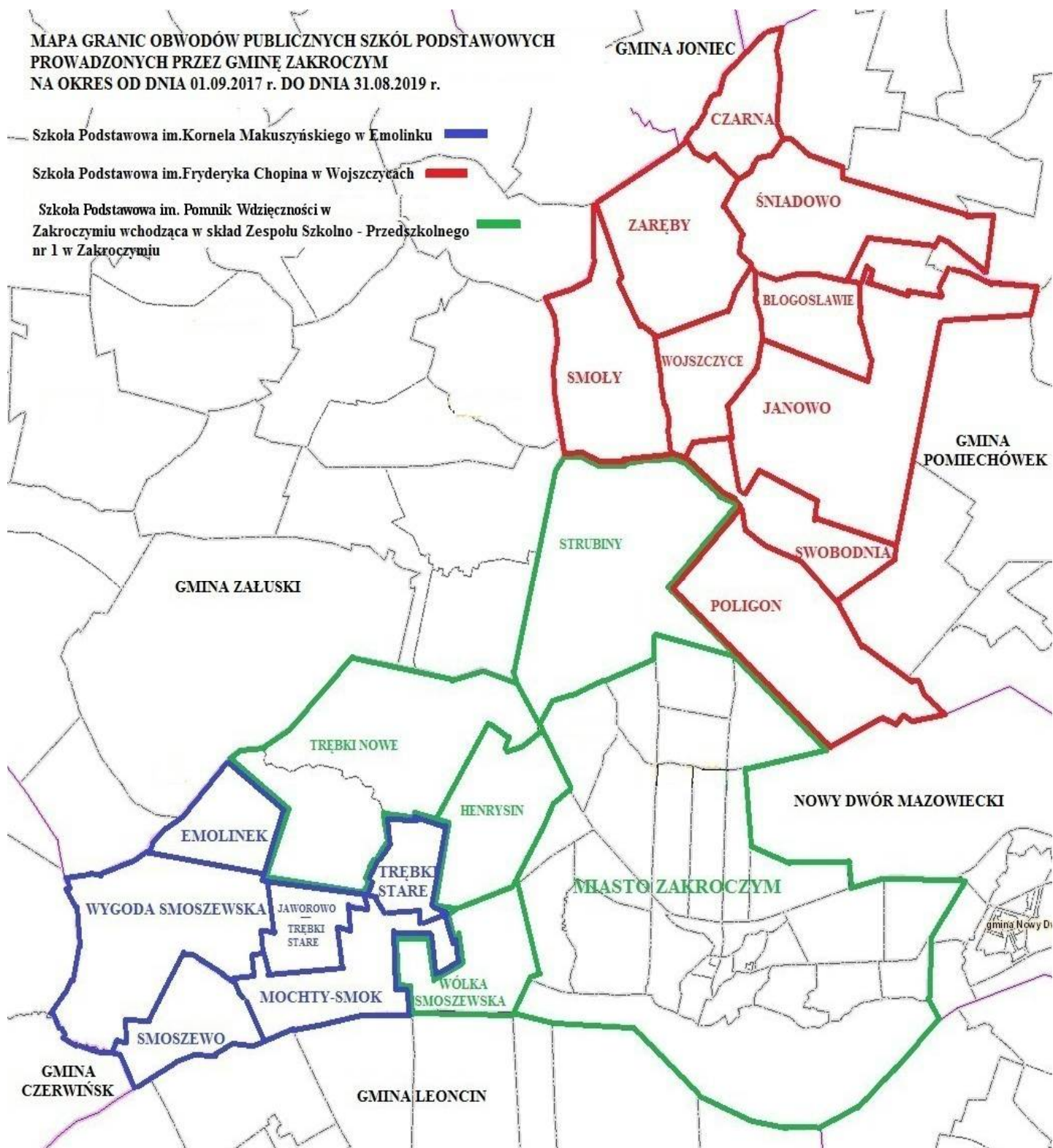
L.p.	Nazwa szkoły	Adres siedziby szkoły	Granice obwodu szkoły	
			2017/2018	2018/2019
1.	Szkoła Podstawowa im. Fryderyka Chopina w Wojszczykach	Wojszczyce 4a, 05-180 Pomiechówek	Wsie: Błogosławie, Czarna, Janowo, Poligon, Smoły, Śniadowo, Swobodnia, Wojszczyce, Zaręby	Wsie: Błogosławie, Czarna, Janowo, Poligon, Smoły, Śniadowo, Swobodnia, Wojszczyce, Zaręby
2.	Szkoła Podstawowa im. Kornela Makuszyńskiego w Emolinku	Wygoda Smoszeńska 16a 05-170 Zakroczym	Wsie: Emolinek, Jaworowo-Trębki Stare, Mochty-Smok, Smoszewo, Trębki Stare, Wygoda Smoszeńska	Wsie: Emolinek, Jaworowo-Trębki Stare, Mochty-Smok, Smoszewo, Trębki Stare, Wygoda Smoszeńska
3.	Szkoła Podstawowa im. Pomnik Wdzięczności w Zakroczymiu wchodząca w skład Zespołu Szkolno-Przedszkolnego nr 1 w Zakroczymiu	ul. Ojca Honorata Koźmińskiego 63 05-170 Zakroczym	Wsie: Henrysin, Strubiny, Trębki Nowe, Wólka Smoszeńska oraz miasto Zakroczym na terenie którego znajdują się następujące ulice: Byłych Więźniów Twierdzy Zakroczymskiej, Duchowizna, Gałachy, Gałachy Prochownia, Gdańska, Mokradle, Odpadki, Ostrzykowizna, Parowa Klasztorna, Parowa Okólna, Parowa Płocka, Parowa Warszawska, Pieczoługi, Płońska, Przechodnia, Spacerowa, Rybacka, Aleja Spółdzielni, Szkolna, Starostwo, Kościelna, Ojca Honorata Koźmińskiego, Tylna, Utrata, Warszawska, Wójtostwo, Wyszogrodzka, Rynek, Klasztorna, kpt. Tadeusza Doranta, Słoneczna, Forteczna, Platanowa, Polna, gen. Ludwika Czyżewskiego, Uroczysko.	Wsie: Henrysin, Strubiny, Trębki Nowe, Wólka Smoszeńska oraz miasto Zakroczym na terenie którego znajdują się następujące ulice: Byłych Więźniów Twierdzy Zakroczymskiej, Duchowizna, Gałachy, Gałachy Prochownia, Gdańska, Mokradle, Odpadki, Ostrzykowizna, Parowa Klasztorna, Parowa Okólna, Parowa Płocka, Parowa Warszawska, Pieczoługi, Płońska, Przechodnia, Spacerowa, Rybacka, Aleja Spółdzielni, Szkolna, Starostwo, Kościelna, Ojca Honorata Koźmińskiego, Tylna, Utrata, Warszawska, Wójtostwo, Wyszogrodzka, Rynek, Klasztorna, kpt. Tadeusza Doranta, Słoneczna, Forteczna, Platanowa, Polna, gen. Ludwika Czyżewskiego, Uroczysko.

**MAPA GRANIC OBWODÓW PUBLICZNYCH SZKÓŁ PODSTAWOWYCH
PROWADZONYCH PRZEZ GMINĘ ZAKROCZYM
NA OKRES OD DNIA 01.09.2017 r. DO DNIA 31.08.2019 r.**

Szkoła Podstawowa im.Kornela Makuszyńskiego w Emolinku █

Szkoła Podstawowa im.Fryderyka Chopina w Wojszczytach █

Szkoła Podstawowa im. Pomnik Wdzięczności w Zakroczymiu wchodząca w skład Zespołu Szkolno - Przedszkolnego nr 1 w Zakroczymiu █



Załącznik Nr 2 do Uchwały Nr XLII/285/2017


Rady Gminy Zakroczym

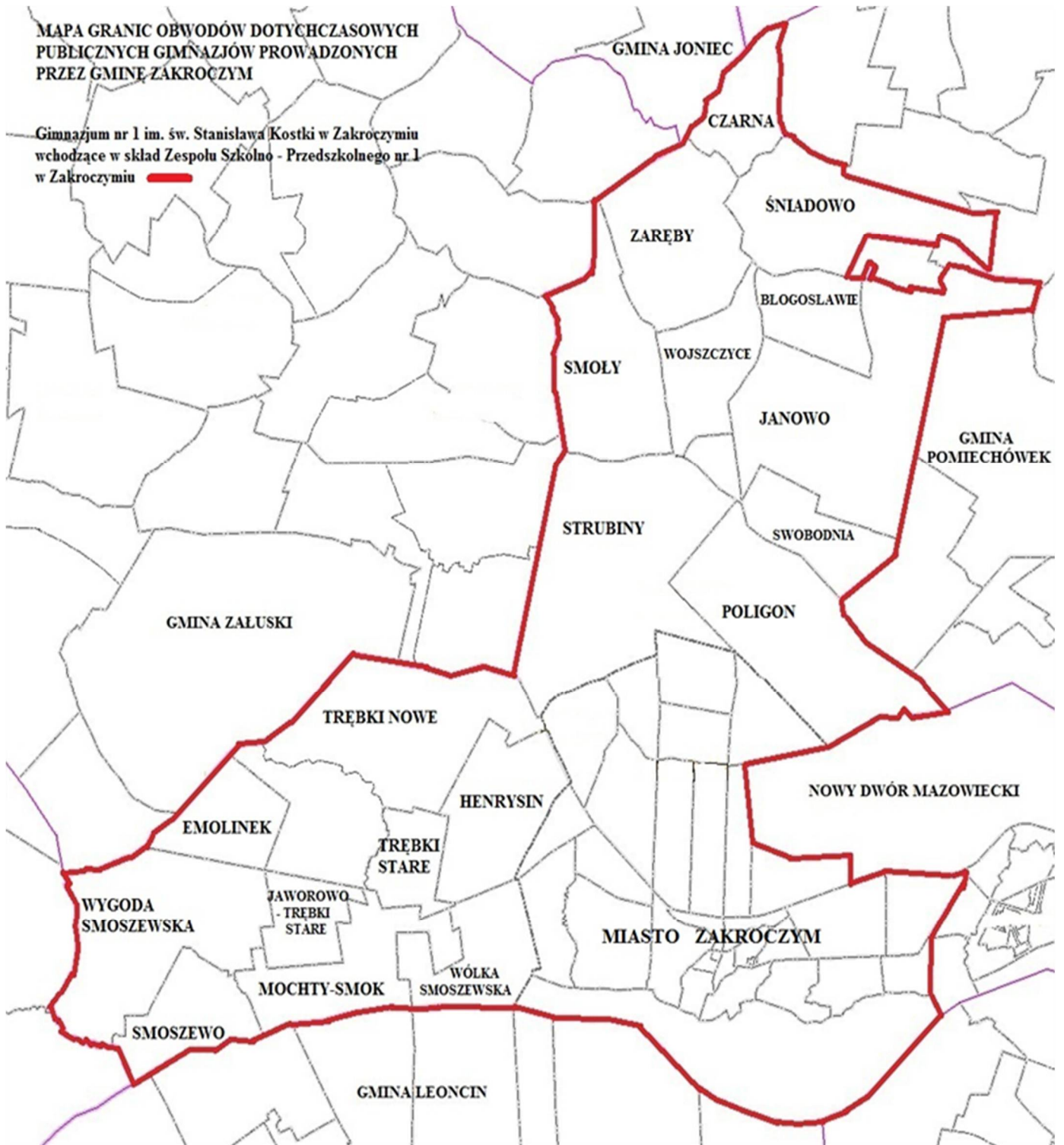
z dnia 26 października 2017 r.

Plan sieci publicznych gimnazjów prowadzonych przez gminę Zakroczym, a także granice obwodów dotychczasowych publicznych gimnazjów prowadzonych przez gminę Zakroczym, na okres od dnia 1 września 2017 r. do dnia 31 sierpnia 2019 r.

L. p.	Nazwa szkoły	Adres siedziby szkoły	Granice obwodu szkoły	
			2017/2018	2018/2019
1.	Gimnazjum im. św. Stanisława Kostki w Zakroczymiu wchodzące w skład Zespołu Szkolno-Przedszkolnego nr 1 w Zakroczymiu	ul. Ojca Honorata Koźmińskiego 63 05 – 170 Zakroczym	Cały obszar gminy Zakroczym w jej granicach administracyjnych na terenie którego znajdują się wsie: Henrysin, Strubiny, Trębki Nowe, Wólka Smoszevska, Błogosławie, Czarna, Janowo, Poligon, Smoły, Śniadowo, Swobodnia, Wojszczyce, Zaręby, Emolinek, Jaworowo-Trębki Stare, Mochty-Smok, Smoszewo, Trębki Stare, Wygoda Smoszevska oraz miasto Zakroczym na terenie którego znajdują się następujące ulice: Byłych Więźniów Twierdzy Zakroczymskiej, Duchowizna, Gałachy, Gałachy Prochownia, Gdańska, Mokradle, Odpadki, Ostrzykowizna, Parowa Klasztorna, Parowa Okólna, Parowa Płocka, Parowa Warszawska, Pieczoługi, Płońska, Przechodnia, Spacerowa, Rybacka, Aleja Spółdzielni, Szkolna, Starostwo, Kościelna, Ojca Honorata Koźmińskiego, Tylna, Utrata, Warszawska, Wójtostwo, Wyszogrodzka, Rynek, Klasztorna, kpt. Tadeusza Doranta, Słoneczna, Forteczna, Platanowa, Polna, gen. Ludwika Czyżewskiego, Uroczysko.	Cały obszar gminy Zakroczym w jej granicach administracyjnych na terenie którego znajdują się wsie: Henrysin, Strubiny, Trębki Nowe, Wólka Smoszevska, Błogosławie, Czarna, Janowo, Poligon, Smoły, Śniadowo, Swobodnia, Wojszczyce, Zaręby, Emolinek, Jaworowo-Trębki Stare, Mochty-Smok, Smoszewo, Trębki Stare, Wygoda Smoszevska oraz miasto Zakroczym na terenie którego znajdują się następujące ulice: Byłych Więźniów Twierdzy Zakroczymskiej, Duchowizna, Gałachy, Gałachy Prochownia, Gdańska, Mokradle, Odpadki, Ostrzykowizna, Parowa Klasztorna, Parowa Okólna, Parowa Płocka, Parowa Warszawska, Pieczoługi, Płońska, Przechodnia, Spacerowa, Rybacka, Aleja Spółdzielni, Szkolna, Starostwo, Kościelna, Ojca Honorata Koźmińskiego, Tylna, Utrata, Warszawska, Wójtostwo, Wyszogrodzka, Rynek, Klasztorna, kpt. Tadeusza Doranta, Słoneczna, Forteczna, Platanowa, Polna, Gen. Ludwika Czyżewskiego, Uroczysko.

MAPA GRANIC OBWODÓW DOTYCHCZASOWYCH
PUBLICZNYCH GIMNAZJÓW PROWADZONYCH
PRZEZ GMINĘ ZAKROCZYM

Gimnazjum nr 1 im. św. Stanisława Kostki w Zakroczymiu
wchodzące w skład Zespołu Szkolno - Przedszkolnego nr.1
w Zakroczymiu 



Załącznik Nr 3 do Uchwały Nr XLII/285/2017


Rady Gminy Zakroczym


z dnia 26 października 2017 r.

Projekt planu sieci publicznych ośmioletnich szkół podstawowych prowadzonych przez gminę Zakroczym, a także granice obwodów publicznych ośmioletnich szkół podstawowych prowadzonych przez gminę Zakroczym, od dnia 1 września 2019 r.

L. p.	Nazwa szkoły	Adres siedziby szkoły	Projekt granic obwodu szkoły od dnia 1 września 2019 r.
1.	Szkoła Podstawowa im. Fryderyka Chopina w Wojszczytach	Wojszczyce 4a, 05-180 Pomiechówek	Wsie: Błogosławie, Czarna, Janowo, Poligon, Smoły, Śniadowo, Swobodnia, Wojszczyce, Zareby
2.	Szkoła Podstawowa im. Kornela Makuszyńskiego w Emolinku	Wygoda Smoszevska 16a 05-170 Zakroczym	Wsie: Emolinek, Jaworowo-Trębki Stare, Mochty-Smok, Smoszewo, Trębki Stare, Wygoda Smoszevska
3.	Szkoła Podstawowa im. Pomnik Wdzięczności w Zakroczymiu wchodząca w skład Zespołu Szkolno-Przedszkolnego nr 1 w Zakroczymiu	ul. Ojca Honorata Koźmińskiego 63 05 –170 Zakroczym	Wsie: Henrysin, Strubiny, Trębki Nowe, Wólka Smoszevska oraz miasto Zakroczym na terenie którego znajdują się następujące ulice: Byłych Więźniów Twierdzy Zakroczymskiej, Duchowizna, Gałachy, Gałachy Prochownia, Gdańska, Mokradle, Odpadki, Ostrzykowizna, Parowa Klasztorna, Parowa Okólna, Parowa Płocka, Parowa Warszawska, Pieczoługi, Płońska, Przechodnia, Spacerowa, Rybacka, Aleja Spółdzielni, Szkolna, Starostwo, Kościelna, Ojca Honorata Koźmińskiego, Tylna, Utrata, Warszawska, Wójtostwo, Wyszogrodzka, Rynek, Klasztorna, kpt. Tadeusza Doranta, Słoneczna, Forteczna, Platanowa, Polna, gen. Ludwika Czyżewskiego, Uroczysko.

**MAPA GRANIC OBWODÓW PUBLICZNYCH SZKÓŁ PODSTAWOWYCH
PROWADZONYCH PRZEZ GMINĘ ZAKROCZYM
NA OKRES OD DNIA 01.09.2019 r.**

Szkoła Podstawowa im. Kornela Makuszyńskiego w Emolinku 

Szkoła Podstawowa im. Fryderyka Chopina w Wojszczytach 

Szkoła Podstawowa im. Pomnik Wdzięczności w Zakroczymiu wchodząca w skład Zespołu Szkolno - Przedszkolnego nr 1 w Zakroczymiu 