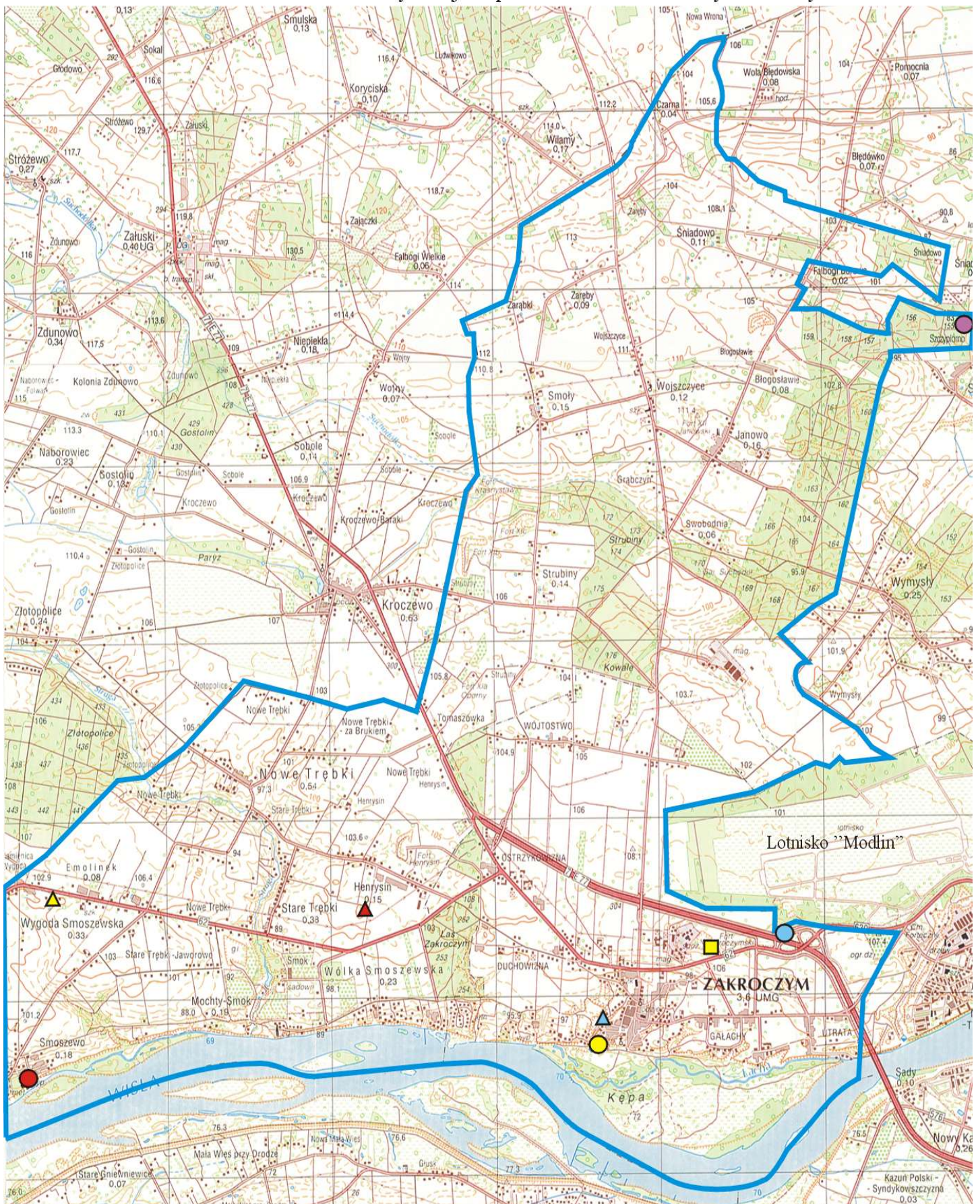


Rozmieszczenie zakładów utylizacji odpadów na terenie Gminy Zakroczym



Legenda:

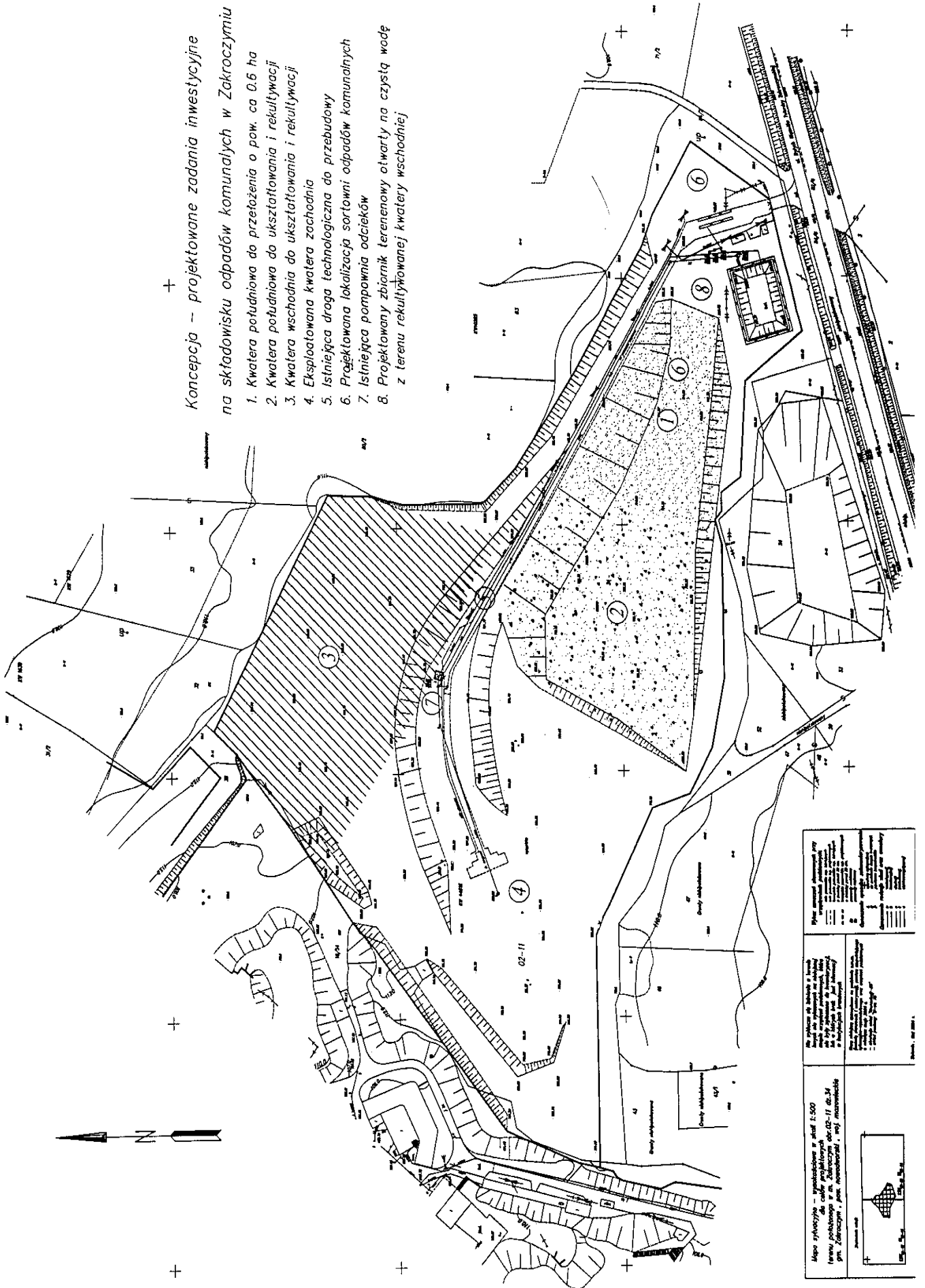
- Granice Gminy Zakroczym,
- Oczyszczalnia ścieków w Zakroczymiu,
- Oczyszczalnia ścieków PZG Smoszewo,
- Oczyszczalnia ścieków przy stacji paliw STATOIL,
- Nieczynna oczyszczalnia ścieków w Szczypiornie,

- Składowisko odpadów komunalnych,
- ▲ Siedziba Zakładu Oczyszczania Miasta BAX-POL B.Z. Zbonikowscy,
- ▲ Teren planowany pod siedzibę Zakładu Oczyszczania Miasta BAX-POL, baza transportowa,
- ▲ Wielobranżowy Zakład Produkcyjno Handlowo Usługowy "FOTEK" Kazimierz Fotek.


+

Koncepcja – projektowane zadania inwestycyjne
na składowisku odpadów komunalnych w Zakroczymiu

1. Kwatera południowa do przełożenia o pow. ca 0,6 ha
2. Kwatera południowa do ukształtowania i rekultywacji
3. Kwatera wschodnia do ukształtowania i rekultywacji
4. Eksploatowana kwatera zachodnia
5. Istniejąca droga technologiczna do przebudowy
6. Projektowana lokalizacja sortowni odpadów komunalnych
7. Istniejąca pompownia odcieków
8. Projektowany zbiornik terenowy otwarty na czystą wodę z terenu rekultywowanej kwatery wschodniej



<p>Mapa sytuacyjna – projektowana i plan 1:500 terenu pochłonnego w m. Zakroczymie obr. 02-11 do 24 gm. Zakroczymie, pow. nowotomicki, woj. mazowiecki</p>	<p>Mapa sytuacyjna – projektowana i plan 1:500 terenu pochłonnego w m. Zakroczymie obr. 02-11 do 24 gm. Zakroczymie, pow. nowotomicki, woj. mazowiecki</p>																												
<p>Legenda</p> <table border="1"> <tr><td>Linie graniczne terenów projektowanych</td><td>Linie graniczne terenów istniejących</td></tr> <tr><td>Linie graniczne terenów do rekultywacji</td><td>Linie graniczne terenów do ukształtowania</td></tr> <tr><td>Linie graniczne terenów do przebudowy</td><td>Linie graniczne terenów do sortowania</td></tr> <tr><td>Linie graniczne terenów do sortowania</td><td>Linie graniczne terenów do zbiorników</td></tr> <tr><td>Linie graniczne terenów do zbiorników</td><td>Linie graniczne terenów do dróg</td></tr> <tr><td>Linie graniczne terenów do dróg</td><td>Linie graniczne terenów do ogrodów</td></tr> <tr><td>Linie graniczne terenów do ogrodów</td><td>Linie graniczne terenów do innych</td></tr> </table>	Linie graniczne terenów projektowanych	Linie graniczne terenów istniejących	Linie graniczne terenów do rekultywacji	Linie graniczne terenów do ukształtowania	Linie graniczne terenów do przebudowy	Linie graniczne terenów do sortowania	Linie graniczne terenów do sortowania	Linie graniczne terenów do zbiorników	Linie graniczne terenów do zbiorników	Linie graniczne terenów do dróg	Linie graniczne terenów do dróg	Linie graniczne terenów do ogrodów	Linie graniczne terenów do ogrodów	Linie graniczne terenów do innych	<p>Legenda</p> <table border="1"> <tr><td>Linie graniczne terenów projektowanych</td><td>Linie graniczne terenów istniejących</td></tr> <tr><td>Linie graniczne terenów do rekultywacji</td><td>Linie graniczne terenów do ukształtowania</td></tr> <tr><td>Linie graniczne terenów do przebudowy</td><td>Linie graniczne terenów do sortowania</td></tr> <tr><td>Linie graniczne terenów do sortowania</td><td>Linie graniczne terenów do zbiorników</td></tr> <tr><td>Linie graniczne terenów do zbiorników</td><td>Linie graniczne terenów do dróg</td></tr> <tr><td>Linie graniczne terenów do dróg</td><td>Linie graniczne terenów do ogrodów</td></tr> <tr><td>Linie graniczne terenów do ogrodów</td><td>Linie graniczne terenów do innych</td></tr> </table>	Linie graniczne terenów projektowanych	Linie graniczne terenów istniejących	Linie graniczne terenów do rekultywacji	Linie graniczne terenów do ukształtowania	Linie graniczne terenów do przebudowy	Linie graniczne terenów do sortowania	Linie graniczne terenów do sortowania	Linie graniczne terenów do zbiorników	Linie graniczne terenów do zbiorników	Linie graniczne terenów do dróg	Linie graniczne terenów do dróg	Linie graniczne terenów do ogrodów	Linie graniczne terenów do ogrodów	Linie graniczne terenów do innych
Linie graniczne terenów projektowanych	Linie graniczne terenów istniejących																												
Linie graniczne terenów do rekultywacji	Linie graniczne terenów do ukształtowania																												
Linie graniczne terenów do przebudowy	Linie graniczne terenów do sortowania																												
Linie graniczne terenów do sortowania	Linie graniczne terenów do zbiorników																												
Linie graniczne terenów do zbiorników	Linie graniczne terenów do dróg																												
Linie graniczne terenów do dróg	Linie graniczne terenów do ogrodów																												
Linie graniczne terenów do ogrodów	Linie graniczne terenów do innych																												
Linie graniczne terenów projektowanych	Linie graniczne terenów istniejących																												
Linie graniczne terenów do rekultywacji	Linie graniczne terenów do ukształtowania																												
Linie graniczne terenów do przebudowy	Linie graniczne terenów do sortowania																												
Linie graniczne terenów do sortowania	Linie graniczne terenów do zbiorników																												
Linie graniczne terenów do zbiorników	Linie graniczne terenów do dróg																												
Linie graniczne terenów do dróg	Linie graniczne terenów do ogrodów																												
Linie graniczne terenów do ogrodów	Linie graniczne terenów do innych																												



Oczyszczalnia ścieków w Zakroczymiu.



Składowisko odpadów komunalnych w Zakroczymiu.